

MEMÒRIA DE LA INTERVENCIÓ PREVENTIVA

CARRER AVINYÓ, NÚMERO 15.

DISTRICTE DE CIUTAT VELLA

BARCELONA (BARCELONÈS)

Resolució: 470 K121 N-BCN-2014/1 -10676

470 K121 N-BCN-2014/2 -11169



(10 de març - 4 d'abril; 23-25 de juliol del 2014).

**Codi d'intervenció- 023/14**

Cornellà de Llobregat, 12 de febrer 2016

Josefa Huertas Arroyo

Arqueòloga

## FITXA TÈCNICA

Intervenció- Avinyó, 15

Fitxa Cadastral-0113040/013

Municipi- Barcelona

Comarca- Barcelonès

Coordenades UTM- X:431160,8 Y: 4581401,2

cota-7 msnm

Superfície avaluada- 50 m<sup>2</sup>

Tipus d'intervenció- Preventiva

Tipus d'activitat- Control.

Cronologia- Segle I- IV

Dates d'execució- 10 de març a 4 d'abril; 23-25 de juliol del 2014

Promotor- Institut de Cultura

Directora- Josefa Huertas Arroyo

Paraules clau- *Domus, intervallum*, muralla romana, ciutat romana, pintura mural

Resum- L'actuació del març a la zona de *l'intervallum* ha permès documentar amb major detall el forn documentat a l'actuació dels anys 2003-2004, així com l'excavació dels nivells d'ús, fins exhaurir-los, allà on no suposava un problema per la conservació de les restes de la *domus*. L'actuació del juliol ha permès la recuperació d'alguns fragments de pintura mural

## FITXA TÈCNICA

Intervenció- Avinyó, 15

Fitxa Cadastral-0113040/013

Municipi- Barcelona

Comarca- Barcelonès

Coordenades UTM- X:431160,8 Y: 4581401,2

cota-7 msnm

Superfície avaluada- 50 m<sup>2</sup>

Tipus d'intervenció- Preventiva

Tipus d'activitat- Control.

Cronologia- Segle I- IV

Dates d'execució- 10 de març a 4 d'abril; 23-25 de juliol del 2014

Promotor- Institut de Cultura

Directora- Josefa Huertas Arroyo

Paraules clau- *Domus*, *intervallum*, muralla romana, ciutat romana, pintura mural

Resum- L'actuació del març a la zona de *l'intervallum* ha permès documentar amb major detall el forn documentat a l'actuació dels anys 2003-2004, així com l'excavació dels nivells d'ús, fins exhaurir-los, allà on no suposava un problema per la conservació de les restes de la *domus*. L'actuació del juliol ha permès la recuperació d'alguns fragments de pintura mural

## INDEX

Introducció.....	4
Context històric i arqueològic.....	6
Metodologia emprada.....	10
Programa dels treballs.....	11
Descripció de les restes documentades.....	14
Interpretació de les restes.....	22
Conclusions.....	24
Bibliografia.....	25

Llistat unitats estratigràfiques.

Materials

Annex planimetria

Annex fotografia

Resolucions

## INTRODUCCIÓ

Aquesta intervenció es situa dins del procés de museïtzació de les restes arqueològiques conservades al carrer Avinyó, número 15, que consisteixen en part d'una *domus* i *l'intervallum* de la ciutat romana. L'actuació s'ha centrat a dos punts segons el període de treball. Durant els mesos de març i abril s'ha centrat a la zona de *l'intervallum*, amb dos objectius ben definits per tal d'aprofundir en el coneixement del jaciment. D'una banda, perfilar la zona industrial localitzada, delimitant l'estructura de combustió localitzada i, d'altra, excavar els nivells de carrer que s'havien mantingut de forma residual en els llocs on la seva excavació no comporti un problema de conservació per les restes immobles del jaciment.

L'ampliació del mes de juliol es va centrar en una actuació molt concreta per tal de recuperar fragments de pintura mural dels que encara es conserven al jaciment per tal de completar, en la mida del possible, la plafó de pintura mural recuperada durant la campanya dels anys 2003 i 2004 i en procés de restauració.

Aquesta intervenció forma part del programa "Pla Barcino" creat i desenvolupat per l'Ajuntament de Barcelona.



## CONTEXT HISTÒRIC I ARQUEOLÒGIC.

La Colonia romana de Barcino va ser fundada al voltant de l'any 10 aC. La ciutat, de petites dimensions, estava protegida per una muralla de forma octogonal allargada que marcava la diferència entre el *pomerium* i la zona de *suburbium*. A l'interior de la muralla es situarien els edificis públics i importants *domus*, i a la zona exterior, zones residencials, productives i d'enterrament.

Segles més tard, en un moment de la segona meitat del segle III dC, la muralla es reconstrueix, doblant la seva amplada, dotant-la de 76 torres i creant un castellum a la zona propera al mar. Poc després hi ha un moviment a l'interior de la ciutat de millora d'espais públics i de reformes a les *domus*, que s'enriqueixen i creixen, moltes vegades ocupant<sup>1</sup> carrers sencers de la ciutat.

A partir del segle X, el territori urbà al voltant de les muralles evoluciona i es documenten els primers nuclis, els burgs, que es consoliden en els segles XI-XII propiciant la construcció de la muralla del segle XIII per tal poder protegir-los. No obstant això, la zona a l'interior de la muralla romana continua sent el centre de la majoria dels edificis públics i dels palaus més importants, encara que en aquests moments carrers com Mercaders i Montcada comencen a ser ocupats per importants palaus.

En els segles següents la ciutat va creixent i densificant-se, però si ens centrem a la zona on es situa la intervenció la trama urbana medieval es manté fins pràcticament l'actualitat i els edificis es van adaptant a les diferents corrents arquitectònics malgrat que es conserven molts edificis amb poques reformes des d'època medieval.

---

<sup>1</sup> Aquest fenomen es coneix en moments anteriors però és al segle IV dC quan es fa més evident.

### Intervencions arqueològiques anteriors.

Les intervencions portades a terme a l'interior de la ciutat romana són molt nombroses i de gran importància fet que comporta que per tal de centrar el tema només s'esmentin les que afecten directament al solar que ens ocupa.

A l'any 1982, es va fer una intervenció d'urgència al Palau Centelles que va consistir en l'obertura i l'excavació d'una única cala al subsòl de l'antiga cotxera del palau, on actualment es situa la biblioteca. Durant els treballs es va poder documentar part d'una habitació d'una *domus* datada entre els segles I-II dC. Per damunt d'aquestes estructures es varen excavar dos estrats, molt potents, amb un conjunt important de material ceràmic, especialment àmfora, amb una datació del segle V dC. Aquesta intervenció és molt interessant ja que podria pertànyer a la mateixa insula i fins i tot a la mateixa domus que la del carrer Avinyó. Malauradament, la poca informació recuperada fa difícil aportar més dades.

### La domus del carrer Avinyó,15.

Com antecedent directe s'ha d'esmentar la intervenció realitzada al mateix jaciment, essent de fet aquesta fase una continuació.

Entre els mesos de juny del 2003 i juny del 2004 es va a portat a terme una intervenció arqueològica de caràcter preventiu amb motiu de la rehabilitació i condicionament de l'edifici de l'antiga seu del Departament d'Hisenda de l'Ajuntament de Barcelona, ubicada al carrers Avinyó, 15 i Pou Dolç, 4. Aquesta intervenció, dirigida per Adriana Vilardell Fernández de l'empresa Atics, S.C.C.L. va permetre recuperar tot un seguit de fases cronològiques iniciades en època romana, on es va recuperar part d'una *domus*, de



*l'intervallum*, així com restes de la línia defensiva. La importància de la restes romanes, va aconsellar la conservació *in situ* en previsió d'un possible musealització posterior.

S'han establert un mínim de tres fases per a l'evolució de la *domus*, amb una amortització datada de forma general al segle IV. Anteriorment, a inicis del segle III es situa la darrera fase constructiva de la *domus*, amb tres habitacions. Entre finals del segle I i mitjan segle II, es documenta una línia de façana amb restes d'*opus africanum* i dues reconstruccions; una elaborada amb *opus vittatum* i una altra amb tapia. A l'interior de la *domus* es van documentar dos àmbits clarament separats per un mur. A l'habitació 1 es va documentar el paviment *d'opus sectile* de línies itàliques complementat amb un paviment de mosaic bícrom en forma d'escaquer, mentre que a l'habitació 2 es conservava el paviment original.

La fase més antiga documentada es va datar entorn al segle I dC. En aquest moment, es tractaria d'un edifici delimitat per una façana bastida amb la tècnica d'*opus africanum* juntament amb un parament *d'opus incertum* a la que se li afegiria una estructura porxada que cobriria la zona de *l'intervallum*.

A la zona de *l'intervallum*, es van localitzar diferents nivells de circulació i una canalització, així com diverses estructures que s'han identificat amb una zona productiva, formada per un mur de tovots i estructures de combustió.

La segona gran fase cronològica es situava dins de l'època tardoromana entre els segles V-VI dC, i està caracteritzada per retalls reblerts amb un sediment gris molt característic i que es va interpretar com una zona de sitges possiblement vinculades a una zona d'hàbitat.

La fase tercera s'ubica cronològicament dins del segles IX-XI. Es trobava representada per un paquet cronològicament homogeni que es va identificar com un possible terraplenament del sector.

La fase quarta, dins del segle XIV-XVI, estava representada per les restes d'un pou, d'una possible fonamentació i de dos murs.

La darrera fase, dins dels segles XIX-XX corresponia a la fonamentació de l'edifici del carrer del Pou Dolç 4, així com repavimentacions i sistemes de clavegueram.

## METODOLOGIA EMPRADA

Els treballs s'han realitzat de forma totalment manual, en funció del tipus de treball a realitzar, per una tècnica arqueòloga i un auxiliar. També s'ha comptat amb l'assistència d'un tècnic restaurador (Gamarra i Garcia, S.L) per tal d'assegurar la bona conservació de les restes. L'extracció de terres s'ha efectuat mitjançant mini containers o sacs de runa, ja que era la única forma viable.

Els nivells arqueològics s'han identificat segons el criteris metodològics establerts per E.C Harris ( Harris, 1975, 1977, 1979). Aquest mètode individualitza els diferents elements i estableix les relacions entre ells. Els estrats s'han numerat a partir del número 30000 (30000 a 30033 fase de març/abril; 30034 fas de juliol), per tal de continuar la numeració de la campanya 2003-2004, ja que per les estructures documentades anteriorment han mantingut el número d'aquesta campanya.

El material arqueològic recuperat s'ha tractar segons els criteris del projecte d'intervenció arqueològic redactat pel Servei d'Arqueologia de l'ICUB i dipositat al Centre de Bens Mobles del MUHBA. Els fragments de pintura mural recuperats a la fase de juliol han estat tractat in situ per un tècnic restaurador (Gamarra i Garcia).

Respecte a la documentació gràfica, s'ha emprat com a base la planimetria realitzada a la campanya 2003-2004, completant-la amb les noves dades documentades.

No s'ha fet divisió en sectors donat al poca extensió i parcialitat de la intervenció del març, centrant-se a la zona de carrer (*intervallum*) situat entre la façana posterior de la domus i la muralla de la ciutat. Però a l'actuació del juliol s'han establert tres sectors per situar les pintures a la seva zona de localització.

## PROGRAMA DELS TREBALLS

### Fase Març-Abril

Com ja s'ha especificat als apartats anteriors, els treballs s'han centrat a la zona de *l'intervallum* de la finca, situat entre la façana posterior de la domus i la cara interior de la muralla.

Bàsicament, s'han centrat en dos punts: la zona industrial i els nivells d'ús de carrer.



023-14-2. Vista general de la zona industrial abans de començar els treballs.

A la zona industrial, conformada per un mur de tovots i una estructura de combustió indeterminada, es va treballar en el mur, per tal d'acabar de perfilar-lo i delimitar els

tovots. També es va delimitar la volta del forn i es va excavar la zona de la possible graella, on es van localitzar algunes peces ceràmiques que conformarien el terra.

A la resta de *l'interval·lum*, es va repicar el nivell conservat per confirmar la no existència de més nivells d'ús. Així mateix es va excavar un gran retall que ocupava part de la zona.

Una vegada finalitzada, el tractament i conservació de les restes es realitzarà per part d'un tècnic restaurador.

### Fase Juliol.

Els treballs es van centrar a l'habitació 3 i més concretament a la zona on es conservava estratigrafia entre el formigó de la pantalla, els pilots i el paviment romà.

En un principi, la zona que oferia més possibilitats per la recuperació de fragments de pintura mural, era l'anomenada sector 1 (extrem est de l'habitació), on la potència semblava prou important. Malauradament, la capa de formigó era força més gruixuda de la prevista i al començar els treballs es va poder veure que existia un pilot que limitava la zona d'actuació. A continuació es va actuar als sectors 2 (zona mitja de l'habitació 3) i 3 (zona a tocar del mur 20008). En aquests dos sectors les tasques van ser pràcticament acabar de netejar les restes d'estratigrafia enganxada als pilots.



023-14-213. Vista general de l'habitació 3, amb els fragments de pintura mural recuperats als diferents sectors.

## DESCRIPCIÓ DE LES RESTES DOCUMENTADES

Les restes documentades s'han d'entendre en relació a les localitzades durant la campanya duta a terme entre els anys 2003 i 2004, per aquesta raó s'utilitzaran els números donats per les estructures existents durant aquella campanya i es complementarà la numeració amb els 30000. En ocasions s'ha optat per tornar a numerar i establir la relació amb el número de la campanya anterior. El fet de continuar una intervenció anterior condiciona la interpretació d'aquests treballs.

La zona on s'ha intervingut al març-abril està localitzada entre la façana de la domus i els diferents murs i fonamentacions de l'edifici actual. No s'ha actuat sobre la muralla, ja que es troba fora de l'àmbit d'actuació ni a l'interior de la *domus*. Encara que no s'ha actuat a l'interior de les habitacions de la *domus* es va poder veure a la secció d'un pou ubicat a l'habitació 2 alguns elements que no estan recollits a la memòria pertinent i s'ha optat per recollir com a informació complementària.

La primera tasca va ser la neteja i delimitació del mur de tovot (UE 20004) i de l'estructura de combustió (UE 20010). El mur es va perfilar per tal de poder apreciar millor la seva construcció, comprovant-se que presentava una diferència entre els costats esquerre i dret en relació al mòdul dels tovots, els primers es situen a l'entorn dels 36 cm de costat i 8 cm de gruix, els de la dreta tenen unes mides de 28 cm de costat i 8 cm d'amplada.. Ambdós costats presentaven una pendent cap el centre del mur, que era la zona amb majors problemes de conservació. Malgrat que a la seva descripció inicial parlava d'un sòcol de pedra a la part baixa, només es va poder documentar la presència d'unes pedres a una zona molt concreta i delimitant un espai buit (30017) que estava colmatat per un rebliment sense cohesió (30016) on no es va recuperar cap material que pogués informar del moment d'amortització. Aquest forat es trobaria per

sota dels nivells de circulació de funcionament del mur i és difícil donar-li alguna explicació respecte a la seva funció.

En relació a l'estructura de combustió (20010) que es trobava poc definida, es va començar a excavar la part interior i es va poder localitzar la paret de la volta, formada per tovots de forma trapezoïdal, i la part de la graella, formada per peces ceràmiques de les que no es va poder recuperar el mòdul. Les proporcions de la part conservada, molt malmesa per les actuacions relacionades amb l'edifici actual i la construcció d'una pressa de terra, permet afirmar que és un element de grans dimensions, amb un diàmetre aproximat d'uns 2,5 metres, encara que el seu estat de conservació dificulta una medició acurada.



023-14-43. Interior de l'estructura de combustió.

A la zona de carrer en relació amb els nivells d'ús, es van iniciar els treballs a la zona oest de la intervenció, ja que era on es conservava una major alçada. En primer lloc es



va identificar les restes d'una trinxera relacionada amb la riostra (30000) del mur del segle XIX, que es conserva parcialment com a límit sud de les restes. La trinxera (30003) estava formada (30002) per gravetes, així com fragments ceràmics i de pintura mural d'època romana. Quan es va rebaixar el rebliment de la trinxera, sense esgotar el sediment, al nivell on no destorbava l'excavació del nivell romà situat entre aquesta i la façana de la domus (20001), es va iniciar l'extracció del sediment.



023-14-20. Vista general de la zona, a l'esquerra es pot veure la trinxera i al centre les estructures 30032 i 30033.

La zona estava delimitada per dues pedres (30033) al límit est que es van mantenir, també es conservava una polleguera (30032) de pedra reaprofitada que estava recolzada al mur 20001. Es van excavar els estrats 30005 i 30006, format per argiles i materials arqueològics. Aquests estrats cobrien a un tercer força més argilós i net i un quart (30009), també força net però amb presència de carbonets, que es podria considerar el

nivell de contacte amb el terreny natural. El primer es situava a tocar del mur oest de tancament modern, el segon a la zona més propera a les dues pedres. A la zona de contacte entre els dos estrats es va localitzar una possible galeria de rosegador, formada per un farciment de color una mica més fosc i menys cohesionat.

En aquest punt s'ha de fer una reflexió respecte a un possible canvi de nivell d'us en aquesta zona. Com ja s'ha esmentat, el primer metre del carrer estava delimitat per dues pedres, col·locades perpendicularment a la façana 20001 i la polleguera, adossada a la mateixa façana. Així mateix, la fonamentació del mur 20001 presentava dos nivells, el que es situaria a la zona que delimitaven les pedres (30033) presentava una cara treballada a una cota més alta i la que es situava passada la polleguera (30032) estaria pensada per ser vista a un nivell inferior. Aquestes consideracions, així com una petita pujada en la cota del terreny natural, fa pensar en la possibilitat que aquesta part del carrer fos una mica més alta i que tant les pedres com el canvi de parament de la façana marquessin un possible esglaó per salvar el desnivell. Els materials recuperats apunten una cronologia del segle I dC, però sempre s'ha de tenir en compte que l'espai d'actuació és molt petit i que ja estava afectat parcialment anteriorment.

A continuació atenent que l'estrat 30009 s'estenia més enllà de la zona inicial, es va optar per ampliar-la cap a la resta de *l'intervallum*. Es va identificar l'estrat 30010, més sorrenc i de tonalitat marró que podria igualar-se amb el nivell 14016. És un estrat de regularització amb una suau pendent vers la muralla, que s'estén fins pràcticament la canalització 20006 i que només es localitzava a la part est de la polleguera.

A poc de començar a excavar aquest estrat cap a l'est, es va poder identificar un retall (30031) de forma irregular, format per diversos nivells de rebliment (30018, 30019, 30022, 30023, 30024). Aquest retall conservava una fondària d'uns 60 cm, retallant el terreny natural i tots els estrats de la zona. El farciment era força curiós ja que

presentava una compactació per capes d'uns 8/9 cm. Per la forma i per aquesta compactació, no semblava ser un pou o sitja. Un altre fet significatiu és que aquest retall va retallar el mur romà 20001, però les pedres del mateix es van tornar a col·locar pràcticament al mateix lloc, fet que indicaria un rebliment molt proper a la seva excavació. Pel material recuperat es pot datar cap al segle XIII, el fet de no haver recuperat ceràmica decorada fa difícil una major precisió. En altres circumstàncies aquest tipus d'element es podria relacionar amb un tipus de preparació de fonamentacions, àmpliament documentat en altres intervencions<sup>2</sup> de la ciutat, però en principi no hi havia cap estructura relacionada.



023-14-91. Final de l'excavació de 30031.

---

<sup>2</sup> Fonamentacions d'aquest tipus s'han documentat al Mercat de Santa Caterina, a diverses fonamentacions del segle XIII i anteriors. (Aguelo, Huertas, 2007)

No obstant això, revisant la documentació de la campanya del 2003-2004, es van poder veure dos aspectes que potser podrien aportar llum sobre aquest retall. D'una banda, just a sobre es situava un altre retall (1086) de forma similar, que s'havia donat per finalitzat a la zona on començava aquest. L'amortització<sup>3</sup> d'aquest retall està datada entre els segles V-VI dC. D'altra, a una cota superior a l'inici del retall es va poder veure que es situava una de les poques estructures medievals de la intervenció, el mur 1035, datat entre els segles XIII i XIV.

Així doncs sembla, que el retall 1086, no pot tenir la cronologia dels segles IV-VI dC apuntada a la memòria i s'hauria d'avançar la seva cronologia al segle XIII-XIV, al considerar els retalls 1086 i 30031, un de sol. La seva relació amb l'estructura 1035, ja és més problemàtica perquè, en teoria, es situarien entremig del retall i l'estructura, dos grans estrats generals datats entre els segles V i VI dC. No obstant això, seria coherent plantejar-ho i en conseqüència, considerar una revisió de l'estratigrafia original.

Quan es va finalitzar l'excavació del retall, es van excavar els estrats situats a la zona de *l'intervallum* entre el retall i la canalització 20006 fins assolir el nivell de contacte amb el terreny natural, encara que no es va exhaurir totalment l'estratigrafia. A la part més propera a la canalització es va poder documentar una sèrie de pedres que semblaven abocades i sense cap lligam, situades a sobre de la zona límit amb el terreny natural. Aquestes pedres i un estrat (30027) format per argiles, cendres i alguns ossos cremats marcaven també una pendent vers la muralla. La seva proximitat amb la canalització va desaconsellar la seva excavació i desmuntatge ja que podria provocar problemes de conservació de la mateixa. Es va excavar la part més llunyana i va poder veure que descansava sobre el que semblava terreny natural, encara que la poca extensió de la zona excavada fa complicat assegurar-ho.

---

<sup>3</sup> Una revisió de l'inventari, permet veure com als estrats de rebliment del retall es va inventariar algun fragment de ceràmica vidrada, que possiblement es van considerar una intrusió.



023-14-101. Vista de la zona de l'interval·lum a la zona propera a la canalització.

Finalment, es va rebaixar els estrats situats sota la pedra 20012, per tal de recuperar possibles restes ceràmiques que ajudessin a la seva datació, malauradament no es va assolir aquest objectiu ja que l'extensió i potència de la zona era molt limitada.

Una altra dada que pot aportar més informació sobre la *domus* ha estat registrada per l'observació del pou 1080, ubicat a l'habitació 2. En la secció d'aquest es pot veure com es conserva uns 75 cm de sediment entre el paviment de mosaic i el terreny natural, però el més interessant és com s'ha documentat una capa de cendres força consistent a sobre del terreny natural, així com una estructura a la zona més propera al mur 20003. Aquesta estructura està formada per dos murets de elements ceràmics (separats per 60 cm) i un paviment d'argila cuita, sense més informació, es podria apuntar a la possible presència d'una boca de forn, però és una simple hipòtesis sense possibilitat de comprovar-se si no s'excava sota els paviments de la *domus*.



023-14-49. Vista de l'estructura a l'interior del pou 1080. Habitació 2.

A la fase de juliol localitzada a l'habitació 3, només s'ha realitzat una excavació de l'estratigrafia que restava entre els murs pantalla i els pilots i ha proporcionat diversos fragments de pintura mural, però no noves restes de caire arqueològic.

## INTERPRETACIÓ DE LES RESTES.

La interpretació de la restes arqueològiques documentades durant aquesta fase de la intervenció s'ha de relacionar forçosament amb la realitzada durant la intervenció realitzada entre els anys 2003 i 2004 en funció de que els treballs s'han centrat en la delimitació d'estructures documentades en aquest moment i l'excavació de sectors molt puntuals en els que només algunes restes d'estratigrafia dins d'un horitzó proper al terreny natural. D'altra banda, en alguns punts s'ha prioritzat la conservació de les restes estructurals en fase de museïtzació per tal de no provocar possibles problemes d'estabilitat i en previsió de les futures obres d'adequació de l'espai.

Pel que fa a la zona industrial situada a l'interval·lum, els treballs actuals han permès veure amb major claredat l'estructura de combustió 20010, documentant-se la volta construïda amb tovots i una possible graella, formada per peces ceràmiques. La manca de materials definitoris durant aquesta tasca no permet apuntar major precisió cronològica que la ja apuntada durant l'excavació.

L'excavació dels estrats de *l'interval·lum* i l'observació del parament del mur 20001, apunten a dos possibles nivells al carrer. El primer a la zona més propera a la Baixada de Sant Miquel a uns 30 cm per sobre de la resta del carrer delimitat per les UE 30032 i 30033. El segon a una cota inferior situat entre les pedres 30033 i la canalització. Un fet que es repeteix als dos nivells és una pendent vers la muralla. Aquests nivells s'han de situar en un moment alt-imperial.

En principi no s'esperava localitzar a la zona d'actuació de cap estratigrafia posterior a aquest moment, però, durant els treballs, s'ha excavat un gran retall amortitzat amb materials del segle XIII que hauria de fer replantejar alguna interpretació de la fase anterior (2003-2004). Aquest retall, com s'explica al redactat anterior, podria ser part de

la preparació d'una fonamentació medieval, que va aprofundir fins assolir el terreny natural.



## CONCLUSIONS

Els treballs realitzats al carrer Avinyó, número 15 s'han realitzat dins del projecte de museïtzació de les restes romanes conservades al soterrani de l'edifici, com a tal s'ha de considerar com una part d'un total que no es podrà concretar fins al moment de finalització dels treballs.

No obstant això, l'actuació ha permès recuperar diversos fragments de pintura mural i algunes dades que cobreixen un ventall de diferents moments històrics. En primer lloc, l'excavació de part de l'estratigrafia conservada apunta a un intervallum que en època alt-imperial funcionaria a dos nivells en funció dels canvis de nivell del terreny natural. Posteriorment, quan part de la zona s'ocupa amb una zona industrial, la delimitació del mur de tovot i l'estructura de combustió ha donat una major entitat a la segona. I Finalment, la localització del retall amb material medieval permet apuntar una major importància de les restes medievals localitzades.

Com a conclusió final es pot apuntar que les dades recollides han estat força interessants malgrat el caràcter puntual de la intervenció i sense cap mena de dubte futures actuacions permetrien aportar més dades per conèixer aquesta part de la ciutat romana.

## BIBLIOGRAFIA.

AGUELO, J; HUERTAS, J (2007). Sobre la *firmitas* dels edificis medievals. Els sistemes de fonament documentats al convent de Santa Caterina de Barcelona. *Arqueologia Medieval. Revista catalana d'arqueologia medieval*. 03. pp. 54-63

CORTES, A. (2011). L'arquitectura domèstica de la ciutat romana de *Barcino*. *Quarhis, època II, núm.7*. pp 16-66

BELTRAN DE HEREDIA, J. (2013). *Barcino* de colònia romana a *sede regia* visigoda, medina islàmica i ciutat comtal: una *urbs* en transformació. *Quarhis, època II, núm.9*. pp 16-118

GRANADOS, J.O; RECASENS, M; TARRADELL, N.(1993). Palau Centelles. *Anuari d'intervencions arqueològiques 1982-1989*. Època romana- Antiguitat tardana, campanyes 1982-1989. pp.104.

VILARDELL, A (2006). Memòria conjunta de la intervenció arqueològica del carrer Avinyó núm 15 i del carrer Pou Dolç núm 4 de Barcelona (Barcelonès). Codi M.H.C.B: 094-03.

## INDEX

Introducció.....	4
Context històric i arqueològic.....	6
Metodologia emprada.....	10
Programa dels treballs.....	11
Descripció de les restes documentades.....	14
Interpretació de les restes.....	22
Conclusions.....	24
Bibliografia.....	25

Llistat unitats estratigràfiques.

Materials

Annex planimetria

Annex fotografia

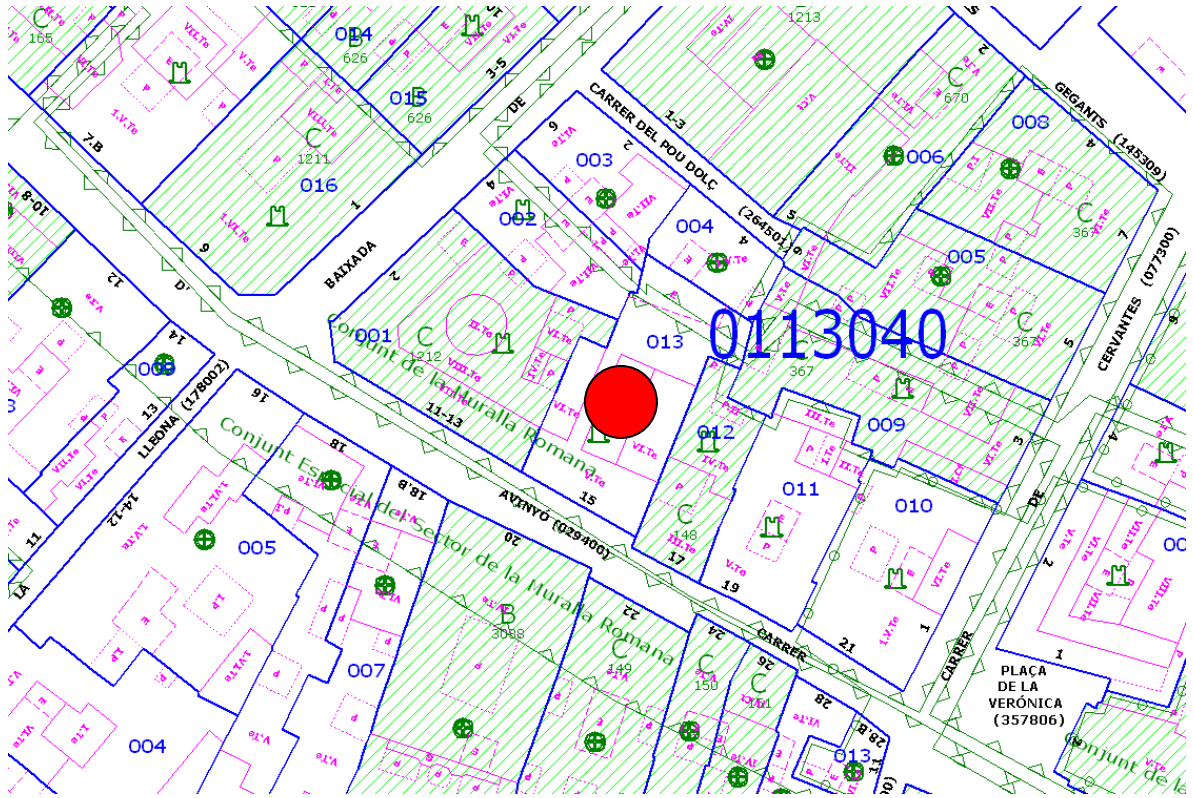
Resolucions

## INTRODUCCIÓ

Aquesta intervenció es situa dins del procés de museïtzació de les restes arqueològiques conservades al carrer Avinyó, número 15, que consisteixen en part d'una *domus* i *l'intervallum* de la ciutat romana. L'actuació s'ha centrat a dos punts segons el període de treball. Durant els mesos de març i abril s'ha centrat a la zona de *l'intervallum*, amb dos objectius ben definits per tal d'aprofundir en el coneixement del jaciment. D'una banda, perfilar la zona industrial localitzada, delimitant l'estructura de combustió localitzada i, d'altra, excavar els nivells de carrer que s'havien mantingut de forma residual en els llocs on la seva excavació no comporti un problema de conservació per les restes immobles del jaciment.

L'ampliació del mes de juliol es va centrar en una actuació molt concreta per tal de recuperar fragments de pintura mural dels que encara es conserven al jaciment per tal de completar, en la mida del possible, la plafó de pintura mural recuperada durant la campanya dels anys 2003 i 2004 i en procés de restauració.

Aquesta intervenció forma part del programa "Pla Barcino" creat i desenvolupat per l'Ajuntament de Barcelona.



Situació de l'edifici situat al carrer Avinyó 15.

## CONTEXT HISTÒRIC I ARQUEOLÒGIC.

La Colonia romana de Barcino va ser fundada al voltant de l'any 10 aC. La ciutat, de petites dimensions, estava protegida per una muralla de forma octogonal allargada que marcava la diferència entre el *pomerium* i la zona de *suburbium*. A l'interior de la muralla es situarien els edificis públics i importants *domus*, i a la zona exterior, zones residencials, productives i d'enterrament.

Segles més tard, en un moment de la segona meitat del segle III dC, la muralla es reconstrueix, doblant la seva amplada, dotant-la de 76 torres i creant un castellum a la zona propera al mar. Poc després hi ha un moviment a l'interior de la ciutat de millora d'espais públics i de reformes a les *domus*, que s'enriqueixen i creixen, moltes vegades ocupant<sup>1</sup> carrers sencers de la ciutat.

A partir del segle X, el territori urbà al voltant de les muralles evoluciona i es documenten els primers nuclis, els burgs, que es consoliden en els segles XI-XII propiciant la construcció de la muralla del segle XIII per tal poder protegir-los. No obstant això, la zona a l'interior de la muralla romana continua sent el centre de la majoria dels edificis públics i dels palaus més importants, encara que en aquests moments carrers com Mercaders i Montcada comencen a ser ocupats per importants palaus.

En els segles següents la ciutat va creixent i densificant-se, però si ens centrem a la zona on es situa la intervenció la trama urbana medieval es manté fins pràcticament l'actualitat i els edificis es van adaptant a les diferents corrents arquitectònics malgrat que es conserven molts edificis amb poques reformes des d'època medieval.

---

<sup>1</sup> Aquest fenomen es coneix en moments anteriors però és al segle IV dC quan es fa més evident.

### Intervencions arqueològiques anteriors.

Les intervencions portades a terme a l'interior de la ciutat romana són molt nombroses i de gran importància fet que comporta que per tal de centrar el tema només s'esmentin les que afecten directament al solar que ens ocupa.

A l'any 1982, es va fer una intervenció d'urgència al Palau Centelles que va consistir en l'obertura i l'excavació d'una única cala al subsòl de l'antiga cotxera del palau, on actualment es situa la biblioteca. Durant els treballs es va poder documentar part d'una habitació d'una *domus* datada entre els segles I-II dC. Per damunt d'aquestes estructures es varen excavar dos estrats, molt potents, amb un conjunt important de material ceràmic, especialment àmfora, amb una datació del segle V dC. Aquesta intervenció és molt interessant ja que podria pertànyer a la mateixa insula i fins i tot a la mateixa domus que la del carrer Avinyó. Malauradament, la poca informació recuperada fa difícil aportar més dades.

### La domus del carrer Avinyó,15.

Com antecedent directe s'ha d'esmentar la intervenció realitzada al mateix jaciment, essent de fet aquesta fase una continuació.

Entre els mesos de juny del 2003 i juny del 2004 es va a portat a terme una intervenció arqueològica de caràcter preventiu amb motiu de la rehabilitació i condicionament de l'edifici de l'antiga seu del Departament d'Hisenda de l'Ajuntament de Barcelona, ubicada al carrers Avinyó, 15 i Pou Dolç, 4. Aquesta intervenció, dirigida per Adriana Vilardell Fernández de l'empresa Atics, S.C.C.L. va permetre recuperar tot un seguit de fases cronològiques iniciades en època romana, on es va recuperar part d'una *domus*, de

*l'intervallum*, així com restes de la línia defensiva. La importància de la restes romanes, va aconsellar la conservació *in situ* en previsió d'un possible musealització posterior.

S'han establert un mínim de tres fases per a l'evolució de la *domus*, amb una amortització datada de forma general al segle IV. Anteriorment, a inicis del segle III es situa la darrera fase constructiva de la *domus*, amb tres habitacions. Entre finals del segle I i mitjan segle II, es documenta una línia de façana amb restes d'*opus africanum* i dues reconstruccions; una elaborada amb *opus vittatum* i una altra amb tapia. A l'interior de la *domus* es van documentar dos àmbits clarament separats per un mur. A l'habitació 1 es va documentar el paviment *d'opus sectile* de línies itàliques complementat amb un paviment de mosaic bícrom en forma d'escaquer, mentre que a l'habitació 2 es conservava el paviment original.

La fase més antiga documentada es va datar entorn al segle I dC. En aquest moment, es tractaria d'un edifici delimitat per una façana bastida amb la tècnica d'*opus africanum* juntament amb un parament *d'opus incertum* a la que se li afegiria una estructura porxada que cobriria la zona de *l'intervallum*.

A la zona de *l'intervallum*, es van localitzar diferents nivells de circulació i una canalització, així com diverses estructures que s'han identificat amb una zona productiva, formada per un mur de tovots i estructures de combustió.

La segona gran fase cronològica es situava dins de l'època tardoromana entre els segles V-VI dC, i està caracteritzada per retalls reblerts amb un sediment gris molt característic i que es va interpretar com una zona de sitges possiblement vinculades a una zona d'hàbitat.

La fase tercera s'ubica cronològicament dins del segles IX-XI. Es trobava representada per un paquet cronològicament homogeni que es va identificar com un possible terraplenament del sector.



La fase quarta, dins del segle XIV-XVI, estava representada per les restes d'un pou, d'una possible fonamentació i de dos murs.

La darrera fase, dins dels segles XIX-XX corresponia a la fonamentació de l'edifici del carrer del Pou Dolç 4, així com repavimentacions i sistemes de clavegueram.

## METODOLOGIA EMPRADA

Els treballs s'han realitzat de forma totalment manual, en funció del tipus de treball a realitzar, per una tècnica arqueòloga i un auxiliar. També s'ha comptat amb l'assistència d'un tècnic restaurador (Gamarra i Garcia, S.L) per tal d'assegurar la bona conservació de les restes. L'extracció de terres s'ha efectuat mitjançant mini containers o sacs de runa, ja que era la única forma viable.

Els nivells arqueològics s'han identificat segons el criteris metodològics establerts per E.C Harris ( Harris, 1975, 1977, 1979). Aquest mètode individualitza els diferents elements i estableix les relacions entre ells. Els estrats s'han numerat a partir del número 30000 (30000 a 30033 fase de març/abril; 30034 fas de juliol), per tal de continuar la numeració de la campanya 2003-2004, ja que per les estructures documentades anteriorment han mantingut el número d'aquesta campanya.

El material arqueològic recuperat s'ha tractat segons els criteris del projecte d'intervenció arqueològic redactat pel Servei d'Arqueologia de l'ICUB i dipositat al Centre de Bens Mobles del MUHBA. Els fragments de pintura mural recuperats a la fase de juliol han estat tractat in situ per un tècnic restaurador (Gamarra i Garcia).

Respecte a la documentació gràfica, s'ha emprat com a base la planimetria realitzada a la campanya 2003-2004, completant-la amb les noves dades documentades.

No s'ha fet divisió en sectors donat al poca extensió i parcialitat de la intervenció del març, centrant-se a la zona de carrer (*intervallum*) situat entre la façana posterior de la domus i la muralla de la ciutat. Però a l'actuació del juliol s'han establert tres sectors per situar les pintures a la seva zona de localització.

## PROGRAMA DELS TREBALLS

### Fase Març-Abril

Com ja s'ha especificat als apartats anteriors, els treballs s'han centrat a la zona de *l'intervallum* de la finca, situat entre la façana posterior de la domus i la cara interior de la muralla.

Bàsicament, s'han centrat en dos punts: la zona industrial i els nivells d'ús de carrer.



023-14-2. Vista general de la zona industrial abans de començar els treballs.

A la zona industrial, conformada per un mur de tovots i una estructura de combustió indeterminada, es va treballar en el mur, per tal d'acabar de perfilar-lo i delimitar els

toivots. També es va delimitar la volta del forn i es va excavar la zona de la possible graella, on es van localitzar algunes peces ceràmiques que conformarien el terra.

A la resta de *l'interval·lum*, es va repicar el nivell conservat per confirmar la no existència de més nivells d'ús. Així mateix es va excavar un gran retall que ocupava part de la zona.

Una vegada finalitzada, el tractament i conservació de les restes es realitzarà per part d'un tècnic restaurador.

### Fase Juliol.

Els treballs es van centrar a l'habitació 3 i més concretament a la zona on es conservava estratigrafia entre el formigó de la pantalla, els pilots i el paviment romà.

En un principi, la zona que oferia més possibilitats per la recuperació de fragments de pintura mural, era l'anomenada sector 1 (extrem est de l'habitació), on la potència semblava prou important. Malauradament, la capa de formigó era força més gruixuda de la prevista i al començar els treballs es va poder veure que existia un pilot que limitava la zona d'actuació. A continuació es va actuar als sectors 2 (zona mitja de l'habitació 3) i 3 (zona a tocar del mur 20008). En aquests dos sectors les tasques van ser pràcticament acabar de netejar les restes d'estratigrafia enganxada als pilots.



023-14-213. Vista general de l'habitació 3, amb els fragments de pintura mural recuperats als diferents sectors.

## DESCRIPCIÓ DE LES RESTES DOCUMENTADES

Les restes documentades s'han d'entendre en relació a les localitzades durant la campanya duta a terme entre els anys 2003 i 2004, per aquesta raó s'utilitzaran els números donats per les estructures existents durant aquella campanya i es complementarà la numeració amb els 30000. En ocasions s'ha optat per tornar a numerar i establir la relació amb el número de la campanya anterior. El fet de continuar una intervenció anterior condiciona la interpretació d'aquests treballs.

La zona on s'ha intervingut al març-abril està localitzada entre la façana de la domus i els diferents murs i fonamentacions de l'edifici actual. No s'ha actuat sobre la muralla, ja que es troba fora de l'àmbit d'actuació ni a l'interior de la *domus*. Encara que no s'ha actuat a l'interior de les habitacions de la *domus* es va poder veure a la secció d'un pou ubicat a l'habitació 2 alguns elements que no estan recollits a la memòria pertinent i s'ha optat per recollir com a informació complementària.

La primera tasca va ser la neteja i delimitació del mur de tovot (UE 20004) i de l'estructura de combustió (UE 20010). El mur es va perfilar per tal de poder apreciar millor la seva construcció, comprovant-se que presentava una diferència entre els costats esquerre i dret en relació al mòdul dels tovots, els primers es situen a l'entorn dels 36 cm de costat i 8 cm de gruix, els de la dreta tenen unes mides de 28 cm de costat i 8 cm d'amplada.. Ambdós costats presentaven una pendent cap el centre del mur, que era la zona amb majors problemes de conservació. Malgrat que a la seva descripció inicial parlava d'un sòcol de pedra a la part baixa, només es va poder documentar la presència d'unes pedres a una zona molt concreta i delimitant un espai buit (30017) que estava colmatat per un rebliment sense cohesió (30016) on no es va recuperar cap material que pogués informar del moment d'amortització. Aquest forat es trobaria per

sota dels nivells de circulació de funcionament del mur i és difícil donar-li alguna explicació respecte a la seva funció.

En relació a l'estructura de combustió (20010) que es trobava poc definida, es va començar a excavar la part interior i es va poder localitzar la paret de la volta, formada per tovots de forma trapezoïdal, i la part de la graella, formada per peces ceràmiques de les que no es va poder recuperar el mòdul. Les proporcions de la part conservada, molt malmesa per les actuacions relacionades amb l'edifici actual i la construcció d'una pressa de terra, permet afirmar que és un element de grans dimensions, amb un diàmetre aproximat d'uns 2,5 metres, encara que el seu estat de conservació dificulta una medició acurada.



023-14-43. Interior de l'estructura de combustió.

A la zona de carrer en relació amb els nivells d'ús, es van iniciar els treballs a la zona oest de la intervenció, ja que era on es conservava una major alçada. En primer lloc es

va identificar les restes d'una trinxera relacionada amb la riostra (30000) del mur del segle XIX, que es conserva parcialment com a límit sud de les restes. La trinxera (30003) estava formada (30002) per gravetes, així com fragments ceràmics i de pintura mural d'època romana. Quan es va rebaixar el rebliment de la trinxera, sense esgotar el sediment, al nivell on no destorbava l'excavació del nivell romà situat entre aquesta i la façana de la domus (20001), es va iniciar l'extracció del sediment.



023-14-20. Vista general de la zona, a l'esquerra es pot veure la trinxera i al centre les estructures 30032 i 30033.

La zona estava delimitada per dues pedres (30033) al límit est que es van mantenir, també es conservava una polleguera (30032) de pedra reaprofitada que estava recolzada al mur 20001. Es van excavar els estrats 30005 i 30006, format per argiles i materials arqueològics. Aquests estrats cobrien a un tercer força més argilós i net i un quart (30009), també força net però amb presència de carbonets, que es podria considerar el



nivell de contacte amb el terreny natural. El primer es situava a tocar del mur oest de tancament modern, el segon a la zona més propera a les dues pedres. A la zona de contacte entre els dos estrats es va localitzar una possible galeria de rosegador, formada per un farciment de color una mica més fosc i menys cohesionat.

En aquest punt s'ha de fer una reflexió respecte a un possible canvi de nivell d'us en aquesta zona. Com ja s'ha esmentat, el primer metre del carrer estava delimitat per dues pedres, col·locades perpendicularment a la façana 20001 i la polleguera, adossada a la mateixa façana. Així mateix, la fonamentació del mur 20001 presentava dos nivells, el que es situaria a la zona que delimitaven les pedres (30033) presentava una cara treballada a una cota més alta i la que es situava passada la polleguera (30032) estaria pensada per ser vista a un nivell inferior. Aquestes consideracions, així com una petita pujada en la cota del terreny natural, fa pensar en la possibilitat que aquesta part del carrer fos una mica més alta i que tant les pedres com el canvi de parament de la façana marquessin un possible esglaó per salvar el desnivell. Els materials recuperats apunten una cronologia del segle I dC, però sempre s'ha de tenir en compte que l'espai d'actuació és molt petit i que ja estava afectat parcialment anteriorment.

A continuació atenent que l'estrat 30009 s'estenia més enllà de la zona inicial, es va optar per ampliar-la cap a la resta de *l'intervallum*. Es va identificar l'estrat 30010, més sorrenc i de tonalitat marró que podria igualar-se amb el nivell 14016. És un estrat de regularització amb una suau pendent vers la muralla, que s'estén fins pràcticament la canalització 20006 i que només es localitzava a la part est de la polleguera.

A poc de començar a excavar aquest estrat cap a l'est, es va poder identificar un retall (30031) de forma irregular, format per diversos nivells de rebliment (30018, 30019, 30022, 30023, 30024). Aquest retall conservava una fondària d'uns 60 cm, retallant el terreny natural i tots els estrats de la zona. El farciment era força curiós ja que

presentava una compactació per capes d'uns 8/9 cm. Per la forma i per aquesta compactació, no semblava ser un pou o sitja. Un altre fet significatiu és que aquest retall va retallar el mur romà 20001, però les pedres del mateix es van tornar a col·locar pràcticament al mateix lloc, fet que indicaria un rebliment molt proper a la seva excavació. Pel material recuperat es pot datar cap al segle XIII, el fet de no haver recuperat ceràmica decorada fa difícil una major precisió. En altres circumstàncies aquest tipus d'element es podria relacionar amb un tipus de preparació de fonamentacions, àmpliament documentat en altres intervencions<sup>2</sup> de la ciutat, però en principi no hi havia cap estructura relacionada.



023-14-91. Final de l'excavació de 30031.

---

<sup>2</sup> Fonamentacions d'aquest tipus s'han documentat al Mercat de Santa Caterina, a diverses fonamentacions del segle XIII i anteriors. (Aguelo, Huertas, 2007)

No obstant això, revisant la documentació de la campanya del 2003-2004, es van poder veure dos aspectes que potser podrien aportar llum sobre aquest retall. D'una banda, just a sobre es situava un altre retall (1086) de forma similar, que s'havia donat per finalitzat a la zona on començava aquest. L'amortització<sup>3</sup> d'aquest retall està datada entre els segles V-VI dC. D'altra, a una cota superior a l'inici del retall es va poder veure que es situava una de les poques estructures medievals de la intervenció, el mur 1035, datat entre els segles XIII i XIV.

Així doncs sembla, que el retall 1086, no pot tenir la cronologia dels segles IV-VI dC apuntada a la memòria i s'hauria d'avançar la seva cronologia al segle XIII-XIV, al considerar els retalls 1086 i 30031, un de sol. La seva relació amb l'estructura 1035, ja és més problemàtica perquè, en teoria, es situarien entremig del retall i l'estructura, dos grans estrats generals datats entre els segles V i VI dC. No obstant això, seria coherent plantejar-ho i en conseqüència, considerar una revisió de l'estratigrafia original.

Quan es va finalitzar l'excavació del retall, es van excavar els estrats situats a la zona de *l'intervallum* entre el retall i la canalització 20006 fins assolir el nivell de contacte amb el terreny natural, encara que no es va exhaurir totalment l'estratigrafia. A la part més propera a la canalització es va poder documentar una sèrie de pedres que semblaven abocades i sense cap lligam, situades a sobre de la zona límit amb el terreny natural. Aquestes pedres i un estrat (30027) format per argiles, cendres i alguns ossos cremats marcaven també una pendent vers la muralla. La seva proximitat amb la canalització va desaconsellar la seva excavació i desmuntatge ja que podria provocar problemes de conservació de la mateixa. Es va excavar la part més llunyana i va poder veure que descansava sobre el que semblava terreny natural, encara que la poca extensió de la zona excavada fa complicat assegurar-ho.

---

<sup>3</sup> Una revisió de l'inventari, permet veure com als estrats de rebliment del retall es va inventariar algun fragment de ceràmica vidrada, que possiblement es van considerar una intrusió.



023-14-101. Vista de la zona de l'interval·lum a la zona propera a la canalització.

Finalment, es va rebaixar els estrats situats sota la pedra 20012, per tal de recuperar possibles restes ceràmiques que ajudessin a la seva datació, malauradament no es va assolir aquest objectiu ja que l'extensió i potència de la zona era molt limitada.

Una altra dada que pot aportar més informació sobre la *domus* ha estat registrada per l'observació del pou 1080, ubicat a l'habitació 2. En la secció d'aquest es pot veure com es conserva uns 75 cm de sediment entre el paviment de mosaic i el terreny natural, però el més interessant és com s'ha documentat una capa de cendres força consistent a sobre del terreny natural, així com una estructura a la zona més propera al mur 20003. Aquesta estructura està formada per dos murets de elements ceràmics (separats per 60 cm) i un paviment d'argila cuita, sense més informació, es podria apuntar a la possible presència d'una boca de forn, però és una simple hipòtesis sense possibilitat de comprovar-se si no s'excava sota els paviments de la *domus*.



023-14-49. Vista de l'estructura a l'interior del pou 1080. Habitació 2.

A la fase de juliol localitzada a l'habitació 3, només s'ha realitzat una excavació de l'estratigrafia que restava entre els murs pantalla i els pilots i ha proporcionat diversos fragments de pintura mural, però no noves restes de caire arqueològic.

## INTERPRETACIÓ DE LES RESTES.

La interpretació de la restes arqueològiques documentades durant aquesta fase de la intervenció s'ha de relacionar forçosament amb la realitzada durant la intervenció realitzada entre els anys 2003 i 2004 en funció de que els treballs s'han centrat en la delimitació d'estructures documentades en aquest moment i l'excavació de sectors molt puntuals en els que només algunes restes d'estratigrafia dins d'un horitzó proper al terreny natural. D'altra banda, en alguns punts s'ha prioritzat la conservació de les restes estructurals en fase de museïtzació per tal de no provocar possibles problemes d'estabilitat i en previsió de les futures obres d'adequació de l'espai.

Pel que fa a la zona industrial situada a l'interval·lum, els treballs actuals han permès veure amb major claredat l'estructura de combustió 20010, documentant-se la volta construïda amb tovots i una possible graella, formada per peces ceràmiques. La manca de materials definitoris durant aquesta tasca no permet apuntar major precisió cronològica que la ja apuntada durant l'excavació.

L'excavació dels estrats de *l'interval·lum* i l'observació del parament del mur 20001, apunten a dos possibles nivells al carrer. El primer a la zona més propera a la Baixada de Sant Miquel a uns 30 cm per sobre de la resta del carrer delimitat per les UE 30032 i 30033. El segon a una cota inferior situat entre les pedres 30033 i la canalització. Un fet que es repeteix als dos nivells és una pendent vers la muralla. Aquests nivells s'han de situar en un moment alt-imperial.

En principi no s'esperava localitzar a la zona d'actuació de cap estratigrafia posterior a aquest moment, però, durant els treballs, s'ha excavat un gran retall amortitzat amb materials del segle XIII que hauria de fer replantejar alguna interpretació de la fase anterior (2003-2004). Aquest retall, com s'explica al redactat anterior, podria ser part de

la preparació d'una fonamentació medieval, que va aprofundir fins assolir el terreny natural.

## CONCLUSIONS

Els treballs realitzats al carrer Avinyó, número 15 s'han realitzat dins del projecte de museïtzació de les restes romanes conservades al soterrani de l'edifici, com a tal s'ha de considerar com una part d'un total que no es podrà concretar fins al moment de finalització dels treballs.

No obstant això, l'actuació ha permès recuperar diversos fragments de pintura mural i algunes dades que cobreixen un ventall de diferents moments històrics. En primer lloc, l'excavació de part de l'estratigrafia conservada apunta a un intervallum que en època alt-imperial funcionaria a dos nivells en funció dels canvis de nivell del terreny natural. Posteriorment, quan part de la zona s'ocupa amb una zona industrial, la delimitació del mur de tovot i l'estructura de combustió ha donat una major entitat a la segona. I Finalment, la localització del retall amb material medieval permet apuntar una major importància de les restes medievals localitzades.

Com a conclusió final es pot apuntar que les dades recollides han estat força interessants malgrat el caràcter puntual de la intervenció i sense cap mena de dubte futures actuacions permetrien aportar més dades per conèixer aquesta part de la ciutat romana.



## BIBLIOGRAFIA.

AGUELO, J; HUERTAS, J (2007). Sobre la *firmitas* dels edificis medievals. Els sistemes de fonament documentats al convent de Santa Caterina de Barcelona. *Arqueologia Medieval. Revista catalana d'arqueologia medieval*. 03. pp. 54-63

CORTES, A. (2011). L'arquitectura domèstica de la ciutat romana de *Barcino*. *Quarhis, època II, núm.7*. pp 16-66

BELTRAN DE HEREDIA, J. (2013). *Barcino* de colònia romana a *sede regia* visigoda, medina islàmica i ciutat comtal: una *urbs* en transformació. *Quarhis, època II, núm.9*. pp 16-118

GRANADOS, J.O; RECASENS, M; TARRADELL, N.(1993). Palau Centelles. *Anuari d'intervencions arqueològiques 1982-1989*. Època romana- Antiguitat tardana, campanyes 1982-1989. pp.104.

VILARDELL, A (2006). Memòria conjunta de la intervenció arqueològica del carrer Avinyó núm 15 i del carrer Pou Dolç núm 4 de Barcelona (Barcelonès). Codi M.H.C.B: 094-03.

Llistat unitats estratigràfiques.

Zona Sondeig UE **Element Constructiu** Unitat Murària  Paviment  Claveguera  Altres Descripció del material Pedra  Tovot/Tapia  Terra cuita  Calç  Morter **Estrat** Consistència Compacte Flonja Matriu **Inclusions antròpiques****Inclusions naturals**Argila  Blocs Graves  Sorra Llims  Altres Color Munsell Altres Ceràmica Vidre Carbons Ind Lítica Altres Material constructiu Cendres Metall Os **Unitat interfacial** Forat de pal  Fossa  Sitja  Rasa fonamentació Altres **SEQÜÈNCIA FÍSICA**Reomplert per: Reomple: Igual a: En contacte amb: Se li adossa: S'adossa a: Cobert per: Cobreix: Tallat per: Talla: **DESCRIPCIÓ**

Fonamentació construïda amb totxos lligats amb morter de calç. Es conserva parcialment perquè ja ha estat desmuntada parcialment a les fases anteriors. S'ha numerat per les relacions, encara que no hi cap afectació en aquesta fase.

**INTERPRETACIÓ**

Fonamentació edifici del segle XIX

**OBSERVACIONS****CRONOLOGIA****Fotografia**Color:

Zona

Sondeig

UE

**Element Constructiu**

Unitat Murària  Paviment  Claveguera  Altres

**Descripció del material** Pedra  Tovot/Tapia  Terra cuita  Calç  Morter

**Estrat**

**Consistència** Compacte

Flonja

**Matriu**

**Inclusions antròpiques**

**Inclusions naturals**

Argila  Blocs

Graves  Sorra

Llims  Altres

Ceràmica

Vidre

Carbons

Ind Lítica

Altres

Material constructiu

Cendres

Metall

Os

**Color Munsell**

**Unitat interfacial**

Forat de pal  Fossa  Sitja  Rasa fonamentació

Altres

**SEQÜÈNCIA FÍSICA**

Reomplert per:

Reomple:

Igual a:

En contacte amb:

Se li adossa:

S'adossa a:

Cobert per:

Cobreix:

Tallat per:

Talla:

**DESCRIPCIÓ**

Fonamentació construïda amb totxos lligats amb morter de calç. Es conserva parcialment perquè ja ha estat desmuntada parcialment a les fases anteriors. S'ha numerat per les relacions, encara que no hi cap afectació en aquesta fase.

**INTERPRETACIÓ**

Fonamentació edifici del segle XIX

**OBSERVACIONS**

**CRONOLOGIA**

segle XIX

**Fotografia**

Color:

Zona Sondeig UE **Element Constructiu** Unitat Murària  Paviment  Claveguera  Altres Descripció del material Pedra  Tovot/Tapia  Terra cuita  Calç  Morter **Estrat** Consistència Compacte Flonja Matriu 

Inclusions antròpiques

Inclusions naturals

Argila  Blocs Graves  Sorra Llims  Altres Ceràmica Vidre Carbons Ind Lítica Altres Material constructiu Cendres Metall Os Color Munsell **Unitat interfacial** Forat de pal Fossa Sitja Rasa fonamentació Altres **SEQÜÈNCIA FÍSICA**

Reomplert per:

Reomple: Igual a: En contacte amb: Se li adossa: S'adossa a: Cobert per: Cobreix: Tallat per: Talla: **DESCRIPCIÓ**

Estrat de rebliment de la trinxera de la fonamentació 30001, format per gravetes, ceràmiques i material constructiu, amb molt poca cohesió. Es va excavar parcialment en fases anteriors i en aquesta s'ha rebaixat fins al nivell del terreny natural sense localitzar el final.

**INTERPRETACIÓ**

Farciment de la trinxera 30003

**OBSERVACIONS**

Es documenta material romà i pintura mural.

**CRONOLOGIA**

segle XIX.

**Fotografia**Color:

FITXA D'UNITATS ESTRATIGRÀFIQUES - Avinyó,15, Barcelona. Codi-023/14

Zona

Sondeig

UE

**Element Constructiu**

Unitat Murària  Paviment  Claveguera  Altres

**Descripció del material** Pedra  Tovot/Tapia  Terra cuita  Calç  Morter

**Estrat**

**Consistència** Compacte

Flonja

**Matriu**

**Inclusions antròpiques**

**Inclusions naturals**

Argila  Blocs

Graves  Sorra

Llims  Altres

Ceràmica

Vidre

Carbons

Ind Lítica

Material constructiu

Cendres

Metall

Os

**Color Munsell**

Altres

**Unitat interfacial**

Forat de pal  Fossa  Sitja  Rasa fonamentació

Altres

**SEQÜÈNCIA FÍSICA**

Reomplert per: 30002,30001

Reomple:

Igual a:

En contacte amb:

Se li adossa:

S'adossa a:

Cobert per:

Cobreix:

Tallat per: 30004

Talla: 30005,30006

**DESCRIPCIÓ**

Retall de forma allargada d'uns 30 cm d'amplada que es localitza paral·lel al mur 30001

**INTERPRETACIÓ**

Trinxera per situar 30001


**OBSERVACIONS**

**CRONOLOGIA**

segle XIX

**Fotografia**

Color:



Zona

Sondeig

UE

**Element Constructiu**

Unitat Murària  Paviment  Claveguera  Altres

**Descripció del material** Pedra  Tovot/Tapia  Terra cuita  Calç  Morter

**Estrat**

**Consistència** Compacte

Flonja

**Matriu**

**Inclusions antròpiques**

**Inclusions naturals**

Argila  Blocs

Graves  Sorra

Llims  Altres

Ceràmica

Vidre

Carbons

Ind Lítica

Material constructiu

Cendres

Metall

Os

**Color Munsell**

Altres

**Unitat interfacial**

Forat de pal  Fossa  Sitja  Rasa fonamentació

Altres

**SEQÜÈNCIA FÍSICA**

Reomplert per:

Reomple:

Igual a:

En contacte amb:

Se li adossa:

S'adossa a:

Cobert per:

Cobreix:

Tallat per:

Talla:

**DESCRIPCIÓ**

Retall de forma rectangular i uns 30 cm de potència realitzat per tal de comprovar la presència de terreny natural a la zona.

**INTERPRETACIÓ**

Retall d'un dels sondeigs de l'any 2004.

**OBSERVACIONS**

**CRONOLOGIA**

2004

**Fotografia**

Color:

Zona

Sondeig

UE

**Element Constructiu**

Unitat Murària  Paviment  Claveguera  Altres

**Descripció del material** Pedra  Tovot/Tapia  Terra cuita  Calç  Morter

**Estrat**

**Consistència** Compacte

Flonja

**Matriu**

**Inclusions antròpiques**

**Inclusions naturals**

Argila  Blocs

Graves  Sorra

Llims  Altres

Ceràmica  Material constructiu

Vidre  Cendres

Carbons  Metall

Ind Lítica  Os

**Color Munsell**

Altres

**Unitat interfacial**

Forat de pal  Fossa  Sitja  Rasa fonamentació

Altres

**SEQÜÈNCIA FÍSICA**

**Reomplert per:**

**Reomple:**

**Igual a:**

**En contacte amb:**

**Se li adossa:**

**S'adossa a:**

**Cobert per:**

**Cobreix:**

**Tallat per:**

**Talla:**

**DESCRIPCIÓ**

Estrat format per argiles i llims, de color vermellós i compacte, on es localitza una gran quantitat de ceràmica. Cota- 6,74 msnm

**INTERPRETACIÓ**

Estrat de colmatació


**OBSERVACIONS**

**CRONOLOGIA**

segle I dC

**Fotografia**

**Color:**





Zona Sondeig UE **Element Constructiu** Unitat Murària  Paviment  Claveguera  Altres Descripció del material Pedra  Tovot/Tapia  Terra cuita  Calç  Morter **Estrat** Consistència Compacte Flonja Matriu 

Inclusions antròpiques

## Inclusions naturals

Argila  Blocs Graves  Sorra Llims  Altres Ceràmica Vidre Carbons Ind Lítica Material constructiu Cendres Metall Os Color Munsell Altres **Unitat interfacial** Forat de pal Fossa Sitja Rasa fonamentació Altres **SEQÜÈNCIA FÍSICA**Reomplert per: Reomple: Igual a: En contacte amb: Se li adossa: S'adossa a: Cobert per: Cobreix: Tallat per: Talla: **DESCRIPCIÓ**

Estrat format per argila i llims de consistència compacta amb presència de ceràmica. Presenta una pendent vers la muralla. Cotes d'inici- 6,69 a la zona més propera al mur actual i 6,56 a la zona més propera al sondeig del 2004.

**INTERPRETACIÓ**

Estrat de colmatació

**OBSERVACIONS****CRONOLOGIA**

Segle I dC

**Fotografia**Color:

Zona Sondeig UE **Element Constructiu** Unitat Murària  Paviment  Claveguera  Altres Descripció del material Pedra  Tovot/Tapia  Terra cuita  Calç  Morter **Estrat** Consistència Compacte Flonja Matriu **Inclusions antròpiques****Inclusions naturals**Argila  Blocs Graves  Sorra Llims  Altres Ceràmica Vidre Carbons Ind Lítica Material constructiu Cendres Metall Os Color Munsell Altres **Unitat interfacial** Forat de pal  Fossa  Sitja  Rasa fonamentació Altres **SEQÜÈNCIA FÍSICA**Reomplert per: Reomple: Igual a: En contacte amb: Se li adossa: S'adossa a: Cobert per: Cobreix: Tallat per: Talla: **DESCRIPCIÓ**

Retall de forma allargada i d'uns 10 cm d'amplada que es situa transversal al mur 20001, a la zona límit entre els noduls de calç i l'argila de l'estrat 30009. La part més alta es situa a tocar del mur 20001(2003-2004) i fa pendent vers la muralla. Cota mitja- 6,51 msnm

**INTERPRETACIÓ**

Retall de galeria de rossegador

**OBSERVACIONS****CRONOLOGIA**

Indeterminada

**Fotografia**Color:

Zona Sondeig UE **Element Constructiu** Unitat Murària  Paviment  Claveguera  Altres Descripció del material Pedra  Tovot/Tapia  Terra cuita  Calç  Morter **Estrat** Consistència Compacte Flonja Matriu 

Inclusions antròpiques

## Inclusions naturals

Argila  Blocs Graves  Sorra Llims  Altres Ceràmica Vidre Carbons Ind Lítica Material constructiu Cendres Metall Os Color Munsell Altres **Unitat interfacial** Forat de pal Fossa Sitja Rasa fonamentació Altres **SEQÜÈNCIA FÍSICA**Reomplert per: Reomple: Igual a: En contacte amb: Se li adossa: S'adossa a: Cobert per: Cobreix: Tallat per: Talla: **DESCRIPCIÓ**

S'ha individualitzat un fragment de pivot d'àmfora situat a l'estrat 30009, per facilitar la seva identificació. Cota de la part inferior de l'interior- 6,43 msnm.

**INTERPRETACIÓ**

Base d'àmfora

**OBSERVACIONS****CRONOLOGIA**

segle I d.C

**Fotografia**Color:

Zona Sondeig UE **Element Constructiu** Unitat Murària  Paviment  Claveguera  Altres Descripció del material Pedra  Tovot/Tapia  Terra cuita  Calç  Morter **Estrat** Consistència Compacte Flonja Matriu 

Inclusions antròpiques

Inclusions naturals

Argila  Blocs Graves  Sorra Llims  Altres Ceràmica Vidre Carbons Ind Lítica Material constructiu Cendres Metall Os Color Munsell Altres **Unitat interfacial** Forat de pal Fossa Sitja Rasa fonamentació Altres **SEQÜÈNCIA FÍSICA**

Reomplert per:

Reomple: Igual a: En contacte amb: Se li adossa: S'adossa a: Cobert per: Cobreix: Tallat per: Talla: **DESCRIPCIÓ**

Estrat format per argiles i noduls de calç, amb alguns punts de carbons. Força net, presenta ua pendent cap a l'est. No s'ha rebaixat per considerar-se zona de contacte amb el terreny natural. Cota- 6,57 msnm

**INTERPRETACIÓ**

Estrat de colmatació

**OBSERVACIONS****CRONOLOGIA**

segle I dC

**Fotografia**Color:

FITXA D'UNITATS ESTRATIGRÀFIQUES - Avinyó,15, Barcelona. Codi-023/14

Zona

Sondeig

UE

**Element Constructiu**

Unitat Murària  Paviment  Claveguera  Altres

**Descripció del material** Pedra  Tovot/Tapia  Terra cuita  Calç  Morter

**Estrat**

**Consistència** Compacte

Flonja

**Matriu**

**Inclusions antròpiques**

**Inclusions naturals**

Argila  Blocs

Graves  Sorra

Llims  Altres

Ceràmica

Vidre

Carbons

Ind Lítica

Material constructiu

Cendres

Metall

Os

**Color Munsell**

Altres

**Unitat interfacial**

Forat de pal  Fossa  Sitja  Rasa fonamentació

Altres

**SEQÜÈNCIA FÍSICA**

Reomplert per:

Reomple:

Igual a:

En contacte amb:

Se li adossa:

S'adossa a:

Cobert per:

Cobreix:

Tallat per:

Talla:

**DESCRIPCIÓ**

Estrat format per gravetes, morter i argiles. Força uniforme, es situa a la zona entre el sondeig 30004 i el mur 20001. Cota- 6,70 msnm.

**INTERPRETACIÓ**

Possible nivell d'ús.

**OBSERVACIONS**

**CRONOLOGIA**

**Fotografia**

Color:

**FITXA D'UNITATS ESTRATIGRÀFIQUES - Avinyó,15, Barcelona. Codi-023/14**

Zona

Sondeig

UE

**Element Constructiu**

Unitat Murària  Paviment  Claveguera  Altres

**Descripció del material** Pedra  Tovot/Tapia  Terra cuita  Calç  Morter

**Estrat**

**Consistència** Compacte

Flonja

**Matriu**

**Inclusions antròpiques**

**Inclusions naturals**

Argila  Blocs

Graves  Sorra

Llims  Altres

Ceràmica

Vidre

Carbons

Ind Lítica

Material constructiu

Cendres

Metall

Os

**Color Munsell**

Altres

**Unitat interfacial**

Forat de pal  Fossa  Sitja  Rasa fonamentació

Altres

**SEQÜÈNCIA FÍSICA**

Reomplert per: 30012

Reomple:

Igual a:

En contacte amb:

Se li adossa:

S'adossa a:

Cobert per: 30006

Cobreix:

Tallat per:

Talla: 30009

**DESCRIPCIÓ**

Retall de forma circular que es situa a la base de la gran pedra adossada al mur 20001, amb una potència igual a la part inferior d de la pedra.

**INTERPRETACIÓ**

Trinxera per situar la pedra adossada a 20001

**OBSERVACIONS**

**CRONOLOGIA**

Segle I dC

**Fotografia**

Color:

Zona

Sondeig

UE

**Element Constructiu**

Unitat Murària  Paviment  Claveguera  Altres

**Descripció del material** Pedra  Tovot/Tapia  Terra cuita  Calç  Morter

**Estrat**

**Consistència** Compacte

Flonja

**Matriu**

**Inclusions antròpiques**

**Inclusions naturals**

Argila  Blocs

Graves  Sorra

Llims  Altres

Ceràmica  Material constructiu

Vidre  Cendres

Carbons  Metall

Ind Lítica  Os

**Color Munsell**

Altres

**Unitat interfacial**

Forat de pal  Fossa  Sitja  Rasa fonamentació

Altres

**SEQÜÈNCIA FÍSICA**

Reomplert per:

Reomple:

Igual a:

En contacte amb:

Se li adossa:

S'adossa a:

Cobert per:

Cobreix:

Tallat per:

Talla:

**DESCRIPCIÓ**

Estrat argilós de color vermellós-marró que rebeix 30011.

**INTERPRETACIÓ**

Rebliment de la trinxera 30011

**OBSERVACIONS**

**CRONOLOGIA**

segle I dC.

**Fotografia**

Color:

FITXA D'UNITATS ESTRATIGRÀFIQUES - Avinyó,15, Barcelona. Codi-023/14

Zona

Sondeig

UE

**Element Constructiu**

Unitat Murària  Paviment  Claveguera  Altres

**Descripció del material** Pedra  Tovot/Tapia  Terra cuita  Calç  Morter

**Estrat**

**Consistència** Compacte

Flonja

**Matriu**

**Inclusions antròpiques**

**Inclusions naturals**

Argila  Blocs

Graves  Sorra

Llims  Altres

Ceràmica

Vidre

Carbons

Ind Lítica

Material constructiu

Cendres

Metall

Os

**Color Munsell**

Altres

**Unitat interfacial**

Forat de pal  Fossa  Sitja  Rasa fonamentació

Altres

**SEQÜÈNCIA FÍSICA**

Reomplert per: 20010

Reomple:

Igual a:

En contacte amb:

Se li adossa:

S'adossa a:

Cobert per:

Cobreix: 30014

Tallat per:

Talla:

**DESCRIPCIÓ**

Estrat format per gravetes que colmata l'estructura de combustió 20010.

**INTERPRETACIÓ**

Rebliment de l'estructura de combustió 20010

**OBSERVACIONS**

**CRONOLOGIA**

Posterior al segle IV dC.

**Fotografia**

Color:



Zona

Sondeig

UE

**Element Constructiu**

Unitat Murària  Paviment  Claveguera  Altres

**Descripció del material** Pedra  Tovot/Tapia  Terra cuita  Calç  Morter

**Estrat**

**Consistència** Compacte

Flonja

**Matriu**

**Inclusions antròpiques**

**Inclusions naturals**

Argila  Blocs

Graves  Sorra

Llims  Altres

Ceràmica

Vidre

Carbons

Ind Lítica

Material constructiu

Cendres

Metall

Os

**Color Munsell**

Altres

**Unitat interfacial**

Forat de pal  Fossa  Sitja  Rasa fonamentació

Altres

**SEQÜÈNCIA FÍSICA**

Reomplert per:

Reomple:

Igual a:

En contacte amb:

Se li adossa:

S'adossa a:

Cobert per:

Cobreix:

Tallat per:

Talla:

**DESCRIPCIÓ**

**INTERPRETACIÓ**

Cendres situades a l'interior de 20010

**OBSERVACIONS**

**CRONOLOGIA**

Posterior al segle IV dC

**Fotografia**

Color:

Zona

Sondeig

UE

**Element Constructiu**

Unitat Murària  Paviment  Claveguera  Altres

**Descripció del material** Pedra  Tovot/Tapia  Terra cuita  Calç  Morter

**Estrat**

**Consistència** Compacte

Flonja

**Matriu**

**Inclusions antròpiques**

**Inclusions naturals**

Argila  Blocs

Graves  Sorra

Llims  Altres

Ceràmica

Vidre

Carbons

Ind Lítica

Material constructiu

Cendres

Metall

Os

**Color Munsell**

Altres

**Unitat interfacial**

Forat de pal  Fossa  Sitja  Rasa fonamentació

Altres

**SEQÜÈNCIA FÍSICA**

Reomplert per:

Reomple:

Igual a:

En contacte amb:

Se li adossa:

S'adossa a:

Cobert per:

Cobreix:

Tallat per:

Talla:

**DESCRIPCIÓ**

Unitat arbitrària per tal de recollir els materials recuperat a la delimitació del mur 20004.

**INTERPRETACIÓ**

Estrat de neteja del mur de tovots 20004

**OBSERVACIONS**

**CRONOLOGIA**

posterior al segle IV dC.

**Fotografia**

Color:



Zona

Sondeig

UE

**Element Constructiu**

Unitat Murària  Paviment  Claveguera  Altres

**Descripció del material** Pedra  Tovot/Tapia  Terra cuita  Calç  Morter

**Estrat**

**Consistència** Compacte

Flonja

**Matriu**

**Inclusions antròpiques**

**Inclusions naturals**

Argila  Blocs

Graves  Sorra

Llims  Altres

Ceràmica

Vidre

Carbons

Ind Lítica

Material constructiu

Cendres

Metall

Os

**Color Munsell**

Altres

**Unitat interfacial**

Forat de pal  Fossa  Sitja  Rasa fonamentació

Altres

**SEQÜÈNCIA FÍSICA**

Reomplert per:

Reomple:

Igual a:

En contacte amb:

Se li adossa:

S'adossa a:

Cobert per:

Cobreix:

Tallat per:

Talla:

**DESCRIPCIÓ**

Al netejar el mur 20004 es va poder documentar un espai buit delimitat per tres pedres a la part inferior dreta del mur. A l'interior es va localitzar un estrat de gravetes sense cohesió.

**INTERPRETACIÓ**

Estrat a l'interior de 30017

**OBSERVACIONS**

**CRONOLOGIA**

**Fotografia**

Color:

Zona

Sondeig

UE

**Element Constructiu**

Unitat Murària  Paviment  Claveguera  Altres

**Descripció del material** Pedra  Tovot/Tapia  Terra cuita  Calç  Morter

**Estrat**

**Consistència** Compacte

Flonja

**Matriu**

**Inclusions antròpiques**

**Inclusions naturals**

Argila  Blocs

Graves  Sorra

Llims  Altres

Ceràmica

Vidre

Carbons

Ind Lítica

Material constructiu

Cendres

Metall

Os

**Color Munsell**

Altres

**Unitat interfacial**

Forat de pal  Fossa  Sitja  Rasa fonamentació

Altres

**SEQÜÈNCIA FÍSICA**

Reomplert per: 30016

Reomple:

Igual a:

En contacte amb:

Se li adossa:

S'adossa a:

Cobert per:

Cobreix:

Tallat per:

Talla:

**DESCRIPCIÓ**

Estructura formada per tres pedres que formen un forat, situat a la base del mur 20004. Malauradament al no poder excavar-se l'altra banda no es pot concretar a que podria correspondre.

**INTERPRETACIÓ**

Estructura de forat situada a la base del mur 20004

**OBSERVACIONS**

**CRONOLOGIA**

Coetania al mur 20004

**Fotografia**

Color:

Zona Sondeig UE **Element Constructiu** Unitat Murària  Paviment  Claveguera  Altres Descripció del material Pedra  Tovot/Tapia  Terra cuita  Calç  Morter **Estrat** Consistència Compacte Flonja Matriu 

Inclusions antròpiques

Inclusions naturals

Argila  Blocs Graves  Sorra Llims  Altres Ceràmica Vidre Carbons Ind Lítica Material constructiu Cendres Metall Os Color Munsell Altres **Unitat interfacial** Forat de pal Fossa Sitja Rasa fonamentació Altres **SEQÜÈNCIA FÍSICA**

Reomplert per:

Reomple: Igual a: En contacte amb: Se li adossa: S'adossa a: Cobert per: Cobreix: Tallat per: Talla: **DESCRIPCIÓ**

Estrat molt compacte format per argiles i gravetes, amb forta presència de materials arqueològics. Presenta la característica, compartida per tots els estrats d'aquest retall, de que sembla estar compactat i quan s'excava surt com una capa d'uns 8 cm de gruix. Cota 6,56 msnm

**INTERPRETACIÓ**

Estrat d'amortització de 30031

**OBSERVACIONS**

Ja que es situa a sota d'un retall que es donava per acaba i te la mateixa forma, s'ha considerat que el retall no s'havia exhaurit i és una continuació de la U.E. 1086 de la campanya 2003-2004.

**CRONOLOGIA**

Segle XIII

**Fotografia**Color:

**FITXA D'UNITATS ESTRATIGRÀFIQUES - Avinyó,15, Barcelona. Codi-023/14**

Zona

Sondeig

UE

**Element Constructiu**

Unitat Murària  Paviment  Claveguera  Altres

**Descripció del material** Pedra  Tovot/Tapia  Terra cuita  Calç  Morter

**Estrat**

**Consistència** Compacte

Flonja

**Matriu**

**Inclusions antròpiques**

**Inclusions naturals**

Argila  Blocs

Graves  Sorra

Llims  Altres

Ceràmica

Vidre

Carbons

Ind Lítica

Material constructiu

Cendres

Metall

Os

**Color Munsell**

Altres

**Unitat interfacial**

Forat de pal  Fossa  Sitja  Rasa fonamentació

Altres

**SEQÜÈNCIA FÍSICA**

**Reomplert per:**

**Reomple:**

**Igual a:**

**En contacte amb:**

**Se li adossa:**

**S'adossa a:**

**Cobert per:**

**Cobreix:**

**Tallat per:**

**Talla:**

**DESCRIPCIÓ**

Estrat molt compacte format per argiles i gravetes, amb forta presència de materials arqueològics. Presenta la característica, compartida per tots els estrats d'aquest retall, de que sembla estar compactat i quan s'excava surt com una capa d'uns 8 cm de gruix. Cota 6,48 msnm

**INTERPRETACIÓ**

Estrat d'amortització de 30031.

**OBSERVACIONS**

**CRONOLOGIA**

**Fotografia**

**Color:**

Zona

Sondeig

UE

**Element Constructiu**

Unitat Murària  Paviment  Claveguera  Altres

**Descripció del material** Pedra  Tovot/Tapia  Terra cuita  Calç  Morter

**Estrat**

**Consistència** Compacte

Flonja

**Matriu**

**Inclusions antròpiques**

**Inclusions naturals**

Argila  Blocs

Graves  Sorra

Llims  Altres

Ceràmica

Vidre

Carbons

Ind Lítica

Material constructiu

Cendres

Metall

Os

**Color Munsell**

Altres

**Unitat interfacial**

Forat de pal  Fossa  Sitja  Rasa fonamentació

Altres

**SEQÜÈNCIA FÍSICA**

Reomplert per:

Reomple:

Igual a:

En contacte amb:

Se li adossa:

S'adossa a:

Cobert per:

Cobreix:

Tallat per:

Talla:

**DESCRIPCIÓ**

L'observació del mur 20001, va permetre considerar que part del mur era un enderroc i estava situat a l'interior del retall 30031. Per motius de conservació es va considerar oportú retirar aquest enderroc.

**INTERPRETACIÓ**

Enderroc del mur 20001 a la zona del retall 30031.

**OBSERVACIONS**

**CRONOLOGIA**

segle XIII.

**Fotografia**

Color:

Zona

Sondeig

UE

**Element Constructiu**

Unitat Murària  Paviment  Claveguera  Altres

**Descripció del material** Pedra  Tovot/Tapia  Terra cuita  Calç  Morter

**Estrat**

**Consistència** Compacte

Flonja

**Matriu**

**Inclusions antròpiques**

**Inclusions naturals**

Argila  Blocs

Graves  Sorra

Llims  Altres

Ceràmica

Vidre

Carbons

Ind Lítica

Material constructiu

Cendres

Metall

Os

**Color Munsell**

Altres

**Unitat interfacial**

Forat de pal  Fossa  Sitja  Rasa fonamentació

Altres

**SEQÜÈNCIA FÍSICA**

Reomplert per:

Reomple:

Igual a:

En contacte amb:

Se li adossa:

S'adossa a:

Cobert per:

Cobreix:

Tallat per:

Talla:

**DESCRIPCIÓ**

Malgrat que per definició ha de ser part dels estrats de l'interior de 30031, s'ha optat per individualitzar-lo.

**INTERPRETACIÓ**

Estrat de terra entre l'enderroc, part de retall 30031

**OBSERVACIONS**

**CRONOLOGIA**

**Fotografia**

Color:



Zona Sondeig 

UE

**Element Constructiu** Unitat Murària  Paviment  Claveguera  Altres Descripció del material Pedra  Tovot/Tapia  Terra cuita  Calç  Morter **Estrat** Consistència Compacte Flonja Matriu 

Inclusions antròpiques

Inclusions naturals

Argila  Blocs Graves  Sorra Llims  Altres Ceràmica Vidre Carbons Ind Lítica Material constructiu Cendres Metall Os Color Munsell Altres **Unitat interfacial** Forat de pal Fossa Sitja Rasa fonamentació Altres **SEQÜÈNCIA FÍSICA**

Reomplert per:

Reomple: Igual a: En contacte amb: Se li adossa: S'adossa a: Cobert per: Cobreix: Tallat per: Talla: **DESCRIPCIÓ**

Estrat molt compacte format per argiles i gravetes, amb forta presència de materials arqueològics. Presenta la característica, compartida per tots els estrats d'aquest retall, de que sembla estar compactat i quan s'excava surt com una capa d'uns 8 cm de gruix.

**INTERPRETACIÓ**

Estrat d'amortització de 30031

**OBSERVACIONS****CRONOLOGIA**

Segle XIII

**Fotografia**Color:

Zona

Sondeig

UE

**Element Constructiu**

Unitat Murària  Paviment  Claveguera  Altres

**Descripció del material** Pedra  Tovot/Tapia  Terra cuita  Calç  Morter

**Estrat**

**Consistència** Compacte

Flonja

**Matriu**

**Inclusions antròpiques**

**Inclusions naturals**

Argila  Blocs

Graves  Sorra

Llims  Altres

Ceràmica

Vidre

Carbons

Ind Lítica

Material constructiu

Cendres

Metall

Os

**Color Munsell**

Altres

**Unitat interfacial**

Forat de pal  Fossa  Sitja  Rasa fonamentació

Altres

**SEQÜÈNCIA FÍSICA**

Reomplert per:

Reomple:

Igual a:

En contacte amb:

Se li adossa:

S'adossa a:

Cobert per:

Cobreix:

Tallat per:

Talla:

**DESCRIPCIÓ**

Capa de morter de poca potència que marca la diferència de dos estrat. Cota 6,40 msnm

**INTERPRETACIÓ**

Estrat d'amortització de 30031

**OBSERVACIONS**

**CRONOLOGIA**

segle XIII

**Fotografia**

Color:

Zona Sondeig UE **Element Constructiu** Unitat Murària  Paviment  Claveguera  Altres Descripció del material Pedra  Tovot/Tapia  Terra cuita  Calç  Morter **Estrat** Consistència Compacte Flonja Matriu 

Inclusions antròpiques

Inclusions naturals

Argila  Blocs Graves  Sorra Llims  Altres Ceràmica Vidre Carbons Ind Lítica Material constructiu Cendres Metall Os Color Munsell Altres **Unitat interfacial** Forat de pal Fossa Sitja Rasa fonamentació Altres **SEQÜÈNCIA FÍSICA**

Reomplert per:

Reomple: Igual a: En contacte amb: Se li adossa: S'adossa a: Cobert per: Cobreix: Tallat per: Talla: **DESCRIPCIÓ**

Estrat molt compacte format per argiles i gravetes, amb forta presència de materials arqueològics. Presenta la característica, compartida per tots els estrats d'aquest retall, de que sembla estar compactat i quan s'excava surt com una capa d'uns 8 cm de gruix. Cota 6,35 msnm

**INTERPRETACIÓ**

Estrat d'amortització de 30031

**OBSERVACIONS****CRONOLOGIA**

Segle XIII

**Fotografia**Color:

Zona Sondeig UE **Element Constructiu** Unitat Murària  Paviment  Claveguera  Altres Descripció del material Pedra  Tovot/Tapia  Terra cuita  Calç  Morter **Estrat** Consistència Compacte Flonja Matriu **Inclusions antròpiques****Inclusions naturals**Argila  Blocs Graves  Sorra Llims  Altres Ceràmica Vidre Carbons Ind Lítica Material constructiu Cendres Metall Os Color Munsell Altres **Unitat interfacial** Forat de pal Fossa Sitja Rasa fonamentació Altres **SEQÜÈNCIA FÍSICA**

Reomplert per:

Reomple: Igual a: En contacte amb: Se li adossa: S'adossa a: Cobert per: Cobreix: Tallat per: Talla: **DESCRIPCIÓ**

Estrat molt compacte format per argiles, gravetes, i carbons. De color marró. General a la part est del jaciment entre el retall 30031 i la canalització 20006.Cota- 6,60 / 656 msm.

**INTERPRETACIÓ**

Estrat de colmatació.

**OBSERVACIONS****CRONOLOGIA**

2/2 segle II dC

**Fotografia**Color:

Zona Sondeig UE **Element Constructiu** Unitat Murària  Paviment  Claveguera  Altres Descripció del material Pedra  Tovot/Tapia  Terra cuita  Calç  Morter **Estrat** Consistència Compacte Flonja Matriu 

Inclusions antròpiques

Inclusions naturals

Argila  Blocs Graves  Sorra Llims  Altres Ceràmica Vidre Carbons Ind Lítica Altres Material constructiu Cendres Metall Os Color Munsell **Unitat interfacial** Forat de pal Fossa Sitja Rasa fonamentació Altres **SEQÜÈNCIA FÍSICA**Reomplert per: Reomple: Igual a: En contacte amb: Se li adossa: S'adossa a: Cobert per: Cobreix: Tallat per: Talla: **DESCRIPCIÓ**

Estrat format per argiles i gravetes situat sota 30025 que ocupa tot el sector est del intervallum. Cota-6,51- 6,47 msnm. Com tots els estrats presenta una inclinació vers la muralla.

**INTERPRETACIÓ**

Estrat

**OBSERVACIONS****CRONOLOGIA**

2/2 segle II dC

**Fotografia**Color:

Zona Sondeig 

UE

**Element Constructiu** Unitat Murària  Paviment  Claveguera  Altres Descripció del material Pedra  Tovot/Tapia  Terra cuita  Calç  Morter **Estrat** Consistència Compacte Flonja Matriu 

Inclusions antròpiques

## Inclusions naturals

Argila  Blocs Graves  Sorra Llims  Altres Ceràmica Vidre Carbons Ind Lítica Material constructiu Cendres Metall Os Color Munsell Altres **Unitat interfacial** Forat de pal Fossa Sitja Rasa fonamentació Altres **SEQÜÈNCIA FÍSICA**Reomplert per: Reomple: Igual a: En contacte amb: Se li adossa: S'adossa a: Cobert per: Cobreix: Tallat per: Talla: **DESCRIPCIÓ**

Estrat de color vermellós situat a la zona més propera a la muralla, entre la base de formigó i la canalització. Força presència de cendres i carbonets amb força ceràmica. Pot ser una possible bossada de 30026. Cota- 6,49 msnm.

**INTERPRETACIÓ**

Bossada de 30026

**OBSERVACIONS****CRONOLOGIA**

2/2 segle II dC.

**Fotografia**Color:

Zona Sondeig UE **Element Constructiu** Unitat Murària  Paviment  Claveguera  Altres Descripció del material Pedra  Tovot/Tapia  Terra cuita  Calç  Morter **Estrat** Consistència Compacte Flonja Matriu 

Inclusions antròpiques

Inclusions naturals

Argila  Blocs Graves  Sorra Llims  Altres Ceràmica Vidre Carbons Ind Lítica Material constructiu Cendres Metall Os Color Munsell Altres **Unitat interfacial** Forat de pal Fossa Sitja Rasa fonamentació Altres **SEQÜÈNCIA FÍSICA**

Reomplert per:

Reomple: Igual a: En contacte amb: Se li adossa: S'adossa a: Cobert per: Cobreix: Tallat per: Talla: **DESCRIPCIÓ**

Estrat format per cendres compactades, situat sota 20012. Cota- 6,66 msnm

**INTERPRETACIÓ**

Estrat

**OBSERVACIONS****CRONOLOGIA**

anterior segle III dC

**Fotografia**Color:

Zona

Sondeig

UE

**Element Constructiu**

Unitat Murària  Paviment  Claveguera  Altres

**Descripció del material** Pedra  Tovot/Tapia  Terra cuita  Calç  Morter

**Estrat**

**Consistència** Compacte   
Flonja

**Matriu**

**Inclusions antròpiques**

**Inclusions naturals**

Argila  Blocs   
Graves  Sorra   
Llims  Altres

Ceràmica  Material constructiu   
Vidre  Cendres   
Carbons  Metall   
Ind Lítica  Os

**Color Munsell**

Altres

**Unitat interfacial**

Forat de pal  Fossa  Sitja  Rasa fonamentació

Altres

**SEQÜÈNCIA FÍSICA**

Reomplert per:

Reomple:

Igual a:

En contacte amb:

Se li adossa:

S'adossa a:

Cobert per:

Cobreix:

Tallat per:

Talla:

**DESCRIPCIÓ**

Capa d'argila vermella força neta .Cota- 6,60 msnm

**INTERPRETACIÓ**

Estrat

**OBSERVACIONS**

**CRONOLOGIA**

anterior segle III dC

**Fotografia**

Color:





Zona

Sondeig

UE

**Element Constructiu**

Unitat Murària  Paviment  Claveguera  Altres

**Descripció del material** Pedra  Tovot/Tapia  Terra cuita  Calç  Morter

**Estrat**

**Consistència** Compacte

Flonja

**Matriu**

**Inclusions antròpiques**

**Inclusions naturals**

Argila  Blocs

Graves  Sorra

Llims  Altres

Ceràmica

Vidre

Carbons

Ind Lítica

Material constructiu

Cendres

Metall

Os

**Color Munsell**

Altres

**Unitat interfacial**

Forat de pal  Fossa  Sitja  Rasa fonamentació

Altres

**SEQÜÈNCIA FÍSICA**

Reomplert per:

Reomple:

Igual a:

En contacte amb:

Se li adossa:

S'adossa a:

Cobert per:

Cobreix:

Tallat per:

Talla:

**DESCRIPCIÓ**

Capa d'argila, no excavada per tal de preservar la canalització .Cota- 6,60 msnm

**INTERPRETACIÓ**

Estrat

**OBSERVACIONS**

**CRONOLOGIA**

anterior segle III dC

**Fotografia**

Color:



Zona Sondeig UE **Element Constructiu** Unitat Murària  Paviment  Claveguera  Altres Descripció del material Pedra  Tovot/Tapia  Terra cuita  Calç  Morter **Estrat** Consistència Compacte Flonja Matriu 

Inclusions antròpiques

Inclusions naturals

Argila  Blocs Graves  Sorra Llims  Altres Ceràmica Vidre Carbons Ind Lítica Material constructiu Cendres Metall Os Color Munsell Altres **Unitat interfacial** Forat de pal Fossa Sitja Rasa fonamentació Altres **SEQÜÈNCIA FÍSICA**

Reomplert per:

Reomple: Igual a: En contacte amb: Se li adossa: S'adossa a: Cobert per: Cobreix: Tallat per: Talla: **DESCRIPCIÓ**

Retall de forma rectangular irregular, situat a tocar del mur 20001, retallant-lo parcialment. Està excavat fins al terreny natural i conserva una potència d'uns 50 cm. Cota final- 6,10 cm.

**INTERPRETACIÓ**

Retall per situar possible fonamentació

**OBSERVACIONS**

És un retall que no es va acabar d'excavar a la fase anterior. Els materials recuperats fa que la cronologia del retall 1086 s'ha de reconsiderar.

**CRONOLOGIA**

segle XIII.

**Fotografia**Color:

**FITXA D'UNITATS ESTRATIGRÀFIQUES - Avinyó,15, Barcelona. Codi-023/14**

Zona

Sondeig

UE

**Element Constructiu**

Unitat Murària  Paviment  Claveguera  Altres

**Descripció del material** Pedra  Tovot/Tapia  Terra cuita  Calç  Morter

**Estrat**

**Consistència** Compacte   
Flonja

**Matriu**

**Inclusions antròpiques**

**Inclusions naturals**

Argila  Blocs   
Graves  Sorra   
Llims  Altres

Ceràmica  Material constructiu   
Vidre  Cendres   
Carbons  Metall   
Ind Lítica  Os

**Color Munsell**  Altres

**Unitat interfacial**

Forat de pal  Fossa  Sitja  Rasa fonamentació

Altres

**SEQÜÈNCIA FÍSICA**

<b>Reomplert per:</b> <input type="text"/>	<b>Reomple:</b> <input type="text" value="30011"/>
<b>Igual a:</b> <input type="text"/>	<b>En contacte amb:</b> <input type="text"/>
<b>Se li adossa:</b> <input type="text" value="30005"/>	<b>S'adossa a:</b> <input type="text" value="20001"/>
<b>Cobert per:</b> <input type="text"/>	<b>Cobreix:</b> <input type="text"/>
<b>Tallat per:</b> <input type="text"/>	<b>Talla:</b> <input type="text"/>

**DESCRIPCIÓ**

Gran pedra reaprofitada de forma rectangular, identificada com una polleguera. Està adossada al mur 20001, A una de les cares llargues, presenta un forat per situar la fusta de la porta i algunes senyals d'ús. A la part superior també presenta un petit forat, que podria ser utilitzat en aquest moment. Cota superior- 7,11 msnm. Mides de la pedra- 50 cm alçada; 30/26 cm de costat.

**INTERPRETACIÓ**

No es considera el se ús com a polleguera en aquest moment, sino com límit o marcador de canvi de nivell al carrer.

**OBSERVACIONS**

**CRONOLOGIA**

Segle I dC

**Fotografia**

**Color:**

FITXA D'UNITATS ESTRATIGRÀFIQUES - Avinyó,15, Barcelona. Codi-023/14

Zona

Sondeig

UE

**Element Constructiu**

Unitat Murària  Paviment  Claveguera  Altres

**Descripció del material** Pedra  Tovot/Tapia  Terra cuita  Calç  Morter

**Estrat**

**Consistència** Compacte

Flonja

**Matriu**

**Inclusions antròpiques**

**Inclusions naturals**

Argila  Blocs

Graves  Sorra

Llims  Altres

Ceràmica

Vidre

Carbons

Ind Lítica

Material constructiu

Cendres

Metall

Os

**Color Munsell**

Altres

**Unitat interfacial**

Forat de pal  Fossa  Sitja  Rasa fonamentació

Altres

**SEQÜÈNCIA FÍSICA**

**Reomplert per:**

**Reomple:**

**Igual a:**

**En contacte amb:**

**Se li adossa:**

**S'adossa a:**

**Cobert per:**

**Cobreix:**

**Tallat per:**

**Talla:**

**DESCRIPCIÓ**

Dues pedres, d'uns 40 cm de costat, escairades situades formant filera situades a la mateixa línia de 30032. No es pot saber si continuava vers la muralla, perquè la zona està arrassada per fonamentacions posteriors. Cota superior- 6,76 msnm.

**INTERPRETACIÓ**

Juntament amb 30032 marcarien un canvi de nivell del intervallum situat entre al façana posterior de la domus i la muralla.

**OBSERVACIONS**

**CRONOLOGIA**

Segle I dC

**Fotografia**

**Color:**

Zona

Sondeig

UE

**Element Constructiu**

Unitat Murària  Paviment  Claveguera  Altres

**Descripció del material** Pedra  Tovot/Tapia  Terra cuita  Calç  Morter

**Estrat**

**Consistència** Compacte

Flonja

**Matriu**

**Inclusions antròpiques**

**Inclusions naturals**

Argila  Blocs

Graves  Sorra

Llims  Altres

Ceràmica

Vidre

Carbons

Ind Lítica

Material constructiu

Cendres

Metall

Os

**Color Munsell**

Altres

**Unitat interfacial**  Forat de pal  Fossa  Sitja  Rasa fonamentació

Altres

**SEQÜÈNCIA FÍSICA**

Reomplert per:

Reomple:

Igual a:

En contacte amb:

Se li adossa:

S'adossa a:

Cobert per:

Cobreix:

Tallat per:

Talla:

**DESCRIPCIÓ**

Estrat arbitrari creat per poder situar les restes de pintures murals recuperades a tota la zona de l'habitació 3, sota pantalla de formigó i entre pilots. Aquest estrat s'ha dividit en tres sectors per facilitar la situació de les pintures. Sector 1- Situat a l'angle de l'habitació on el mur romà es troba amb la pantalla de formigó. Sector 2- Punt intermig de l'habitació. Sector 3- Zona a tocar dels murs 20002 i 20008.

**INTERPRETACIÓ**

**OBSERVACIONS**

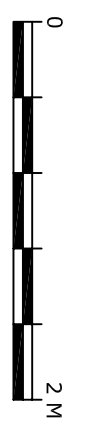
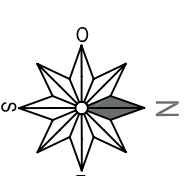
**CRONOLOGIA**

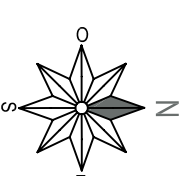
Segle IV-V dC

**Fotografia**

Color:

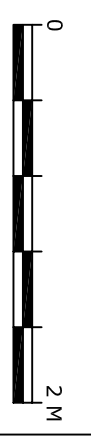
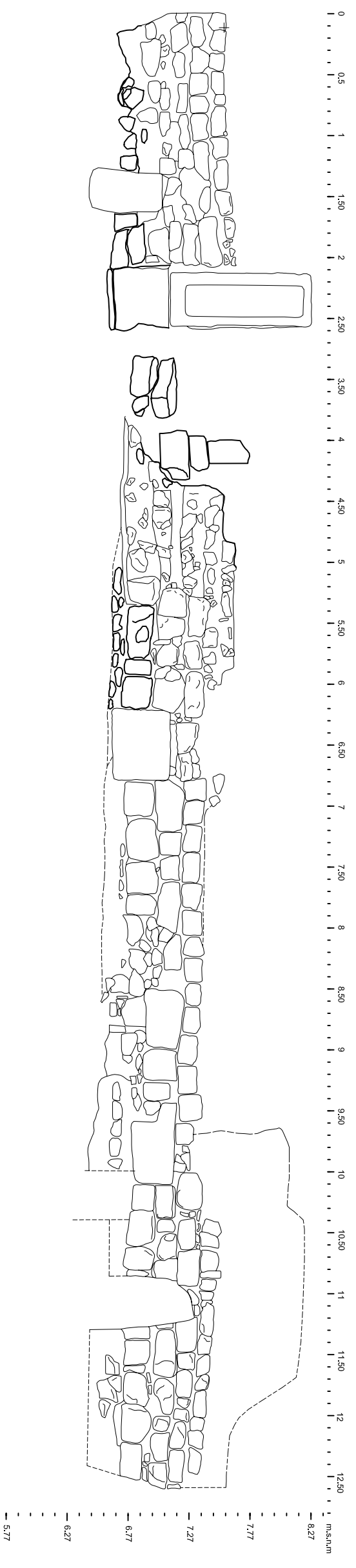
Annex planimetria

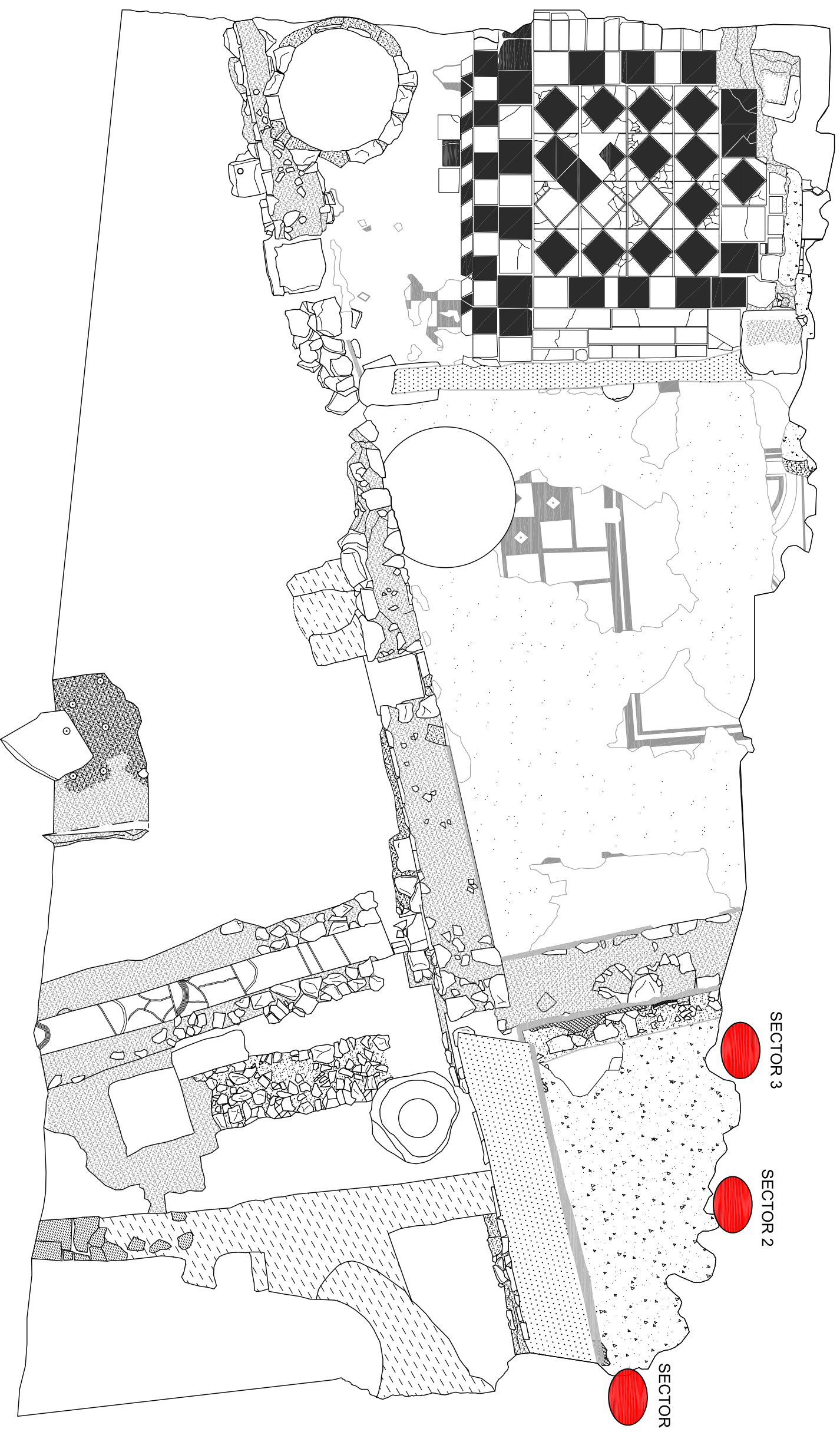
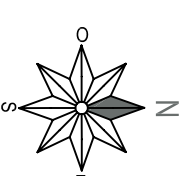






	PREPARACIÓ DEL MOSAIC		PINTURES MURALS		TERRA
	MITJA CANYA DEL PAVIMENT		OPUS SIGNINUM		ARGILES
	MORTER		MUR DE TAPAL		TOUOTS







 <b>Ajuntament de Barcelona</b>	Intervenció arqueològica Avinyó 15, Ciutat Vella- Barcelona (El Barcelonès). Codi: 023/14	ARQUEÒLEG DIRECTOR: <b>JOSEFA HUERTAS</b>	PLANIFICADORA: <b>JOSEFA HUERTAS</b> BASE PLANIMÈTRICA: Bèrthia Durà / Alex Moreno	ESCALA NUMÈRICA I GRÀFICA: <b>1:40</b> Original DNAs  <b>0 2 M</b>	NOM: <b>ZONA ACTUACIÓ- Habltació 3. Sectors</b>	DATA: <b>Juliol 2014</b>	FULL: <b>4</b>
---	--	--	---	--	--	-----------------------------	-------------------

Annex fotografia

Llistat de fotografies de la intervenció arqueològica portada a terme al carrer Avinyó,15 (Ciutat Vella- Barcelona). Codi-023-14

023-14-1	Vista parcial de la zona oest de l'interval·lum, abans de l'inici de l'excavació
023-14-2	Vista parcial de la zona de producció de l'interval·lum, abans de l'inici de l'excavació.
023-14-3	Detall de la zona de la canalització 20006 i la pica 20005
023-14-4	Detall de la conservació del forn 20010 abans de la neteja.
023-14-5	Relació entre les estructures 20007 i 20012.
023-14-6	Relació entre les estructures 20005, 20006 i 20008,
023-14-7	Vista de la part més alta del mur 20001 a la zona de 20005.
023-14-8	Vista parcial del mur 20001
023-14-9	Vista parcial del mur 20001
023-14-10	Vista parcial del mur 20001, amb la pica 20005.
023-14-11	Vista parcial del mur 20001
023-14-12	Vista de la zona oest de l'interval·lum, amb el mur 20001 a la dreta i les fonamentacions 30000 i 30001 a l'esquerra.
023-14-13	Vista de la zona oest de l'interval·lum, excavació de la trinxera 30003
023-14-14	Vista de la trinxera 30003 i el reb·liment 30002 al fons. També es poden veure 30032 i 30033
023-14-15	Vista abans d'excavar l'estrat 30005.
023-14-16	Inici de l'estrat 30006, es pot apreciar la pendent vers la muralla.
023-14-17	Inici de l'estrat 30006, es pot apreciar la pendent vers la muralla.
023-14-18	Inici de l'estrat 30006, es pot apreciar la pendent vers la muralla. Amb el mur 20001 a la dreta.
023-14-19	Inici de l'estrat 30009. Relació entre l'estrat i 30032 i 30033.
023-14-20	Inici de l'estrat 30009. A la zona central es pot veure el retall 30007, 30032 i 30033.
023-14-21	Inici de l'estrat 30009. A la zona central es pot veure el retall 30007 i l'àmfora 30008.
023-14-22	Inici de l'estrat 30009. A la zona central es pot veure el retall 30007 i l'àmfora 30008. Des de 20001
023-14-23	Inici de l'estrat 30009. A la zona central es pot veure el retall 30007 i l'àmfora 30008. Des de 20001
023-14-24	Inici dels treballs, es pot veure 30010 a primer terme a la dreta.
023-14-25	Inici dels treballs, es pot veure 30010 a primer terme a la dreta.
023-14-26	Inici dels treballs, es pot veure 30010 a primer terme a la dreta, amb le mur 20001 al fons
023-14-27	Inici de l'estrat 30009. A la zona central es pot veure el retall 30007 i l'àmfora 30008. Des de 30001.
023-14-28	Inici de l'estrat 30009 des de 30004.
023-14-29	Inici de l'estrat 30009 des de 30004. On es pot veure la relació amb 30032 i 30033.
023-14-30	Vista de detall de la relació entre els diferents elements relacionats amb el mur 20001.
023-14-31	Detall de la polleguera reaprofitada i adossada a 20001
023-14-32	Vista general de la zona oest del jaciment.
023-14-33	Vista parcial de la zona oest, relació entre els diferents elements
023-14-34	Vista de l'àmfora 30008, amb el mur 20001 a l'esquerra.
023-14-35	Final de l'excavació de 30010, unificació del sector a 30009.

Llistat de fotografies de la intervenció arqueològica portada a terme al carrer Avinyó,15 (Ciutat Vella- Barcelona). Codi-023-14

023-14-36	Trinxera 30011
023-14-37	Vista parcial amb l'estrat 30009 i la trinxera 30011.
023-14-38	Relació de la polleguera i el mur 20001, es pot apreciar com la pedra es situa al canvi de parament del mur.
023-14-39	Relació de la polleguera i el mur 20001, es pot apreciar com la pedra es situa al canvi de parament del mur.
023-14-40	Relació de la polleguera i el mur 20001, es pot apreciar com la pedra es situa al canvi de parament del mur.
023-14-41	Detall de la polleguera, es pot veure les marques a la part mitja. 30032
023-14-42	Vista parcial del sector est, amb el mur 20004.
023-14-43	Vista parcial del sector est, amb el mur 20004.
023-14-44	Vista general de l'estructura de combustió 20010, abans de la seva neteja.
023-14-45	Vista general de l'estructura de combustió 20010, abans de la seva neteja.
023-14-46	Interior de l'habitació 2, al retall 1080 es pot apreciar algun tipus d'estructura.
023-14-47	Detall de l'estructura tallada pel retall 1080.
023-14-48	Vista general de l'estructura situada a l'interior de 1080.
023-14-49	Detall de l'estructura tallada pel retall 1080. Es pot veure dues parets i un espai a l'interior.
023-14-50	Detall de l'estructura tallada pel retall 1080. Es pot veure dues parets i un espai a l'interior.
023-14-51	Nivell d'ús associat a l'estructura i capa de cendres a sobre.
023-14-52	Detall de l'estructura tallada pel retall 1080.
023-14-53	Mur 20001 a l'interior del pou 1080.
023-14-54	Mur 20001 a l'interior del pou 1080.
023-14-55	Mur 20001 a l'interior del pou 1080.
023-14-56	Mur 20001 a l'interior del pou 1080.
023-14-57	Vista parcial del sector oest a nivell de 30009.
023-14-58	Vista parcial del sector oest a nivell de 30009.
023-14-59	Nivell d'ús associat a l'estructura de l'interior de 1080 i capa de cendres a sobre.
023-14-60	Detall de la relació de les estructures a sector est.
023-14-61	Detall de la relació de les estructures a sector est.
023-14-62	Interior de 20010, abans de la seva neteja. UE 30013
023-14-63	Interior de 20010, abans de la seva neteja. UE 30013
023-14-64	Interior de 20010, abans de la seva neteja. UE 30013
023-14-65	Interior de 20010, abans de la seva neteja. UE 30013
023-14-66	Interior de 20010, abans de la seva neteja. UE 30013
023-14-67	Interior de 20010, restes del paviment conservat.
023-14-68	Interior de 20010, restes del paviment conservat.
023-14-69	Interior de 20010, restes del paviment conservat.
023-14-70	Vista general del mur 20004 i l'estructura 20010.

Llistat de fotografies de la intervenció arqueològica portada a terme al carrer Avinyó,15 (Ciutat Vella- Barcelona). Codi-023-14

023-14-71	Vista parcial del mur 2000, estatigrafia inferior.
023-14-72	Paret de l'estructura 20010
023-14-73	Paret de l'estructura 20010
023-14-74	Vista general del mur 20004 i l'estructura 20010.
023-14-75	Vista general de l'enderroc 30020.
023-14-76	Vista general de l'enderroc 30020.
023-14-77	Vista zenital de l'enderroc 30020.
023-14-78	Delimitació del retall 30031, estrat 30018
023-14-79	Delimitació del retall 30031, estrat 30018
023-14-80	Delimitació del retall 30031, estrat 30019
023-14-81	Delimitació del retall 30031, estrat 30019
023-14-82	Delimitació del retall 30031, estrat 30019
023-14-83	Retall 30031, estrat 30023 (morter) i 30024.
023-14-84	Retall 30031, estrat 30023 (morter) i 30024.
023-14-85	Retall 30031, estrat 30023 (morter) i 30024. Relació amb el mur 20001.
023-14-86	Retall 30031, estrat 30023 (morter) i 30024.
023-14-87	Retall 30031, estrat 30023 (morter) i 30024.
023-14-88	Excavació de 30024, es pot veure com està compactat per capes.
023-14-89	Procès d'excavació de 30024.
023-14-90	Final de l'excavació de 30031.
023-14-91	Final de l'excavació de 30031.
023-14-92	Final de l'excavació de 30031.
023-14-93	Final de l'excavació de 30031.
023-14-94	Final de l'excavació de 30031, al voltant 30025
023-14-95	Final de l'excavació de 30031, al voltant 30025
023-14-96	Final de l'excavació de 30031, al voltant 30025
023-14-97	Final de l'excavació de 30031, al voltant 30025
023-14-98	Inici de 30026, abans d'excavar la zona de 20009, la zona d'entrada(a la dreta) es va mantenir.
023-14-99	Vista de 30026 des de la canalització 20006.
023-14-100	Vista de 30026 des de l'habitació 2.
023-14-101	Vista de 30026 des de la canalització 20006.
023-14-102	Vista general de la zona est del jaciment. Amb UE 20012
023-14-103	Vista general de la zona est del jaciment. Amb UE 20012
023-14-104	Vista parcial del mur 20004 després de la neteja, a la part inferior es pot veure 30017
023-14-104	Vista parcial del mur 20004 i 20010.

Llistat de fotografies de la intervenció arqueològica portada a terme al carrer Avinyó,15 (Ciutat Vella- Barcelona). Codi-023-14

023-14-105	Detall de la relació entre 20012 i 20007
023-14-106	Detall de la relació entre 20012 i 20007
023-14-107	Detall de la relació entre 20012 i 20007
023-14-108	Zona on es localitza l'estrat 30027.
023-14-109	Vista general del l'estrat 30027
023-14-110	Inici de l'estrat 30028, enretirada la pedra 20012
023-14-111	Inici de l'estrat 30028, enretirada la pedra 20012
023-14-112	Estrat 30029, entre 20006 i 20008
023-14-113	Estrat 30030, entre 20006 i 20008
023-14-114	Estrat 30030, entre 20006 i 20008
023-14-115	Vista general de la zona est en el moment final dels treballs.
023-14-116	Vista general de la zona est en el moment final dels treballs.
023-14-117	Vista parcial de la zona est en el moment final dels treballs.
023-14-118	Detall del mur 20004 i la seva relació amb 20001 i 20005.
023-14-119	Alçat del mur 20001 en relació amb el 20004 i 20005.
023-14-120	Alçat parcial del mur 20001 amb 20005.
023-14-121	Alçat parcial del mur 20001 a la zona de la canalització 20006.
023-14-122	Vista general de la zona est del jaciment al final de la campanya.
023-14-123	Alçat parcial del mur 20001 a l'interior de l'habitació 2.
023-14-124	Vista parcial de la zona est en el moment final dels treballs.
023-14-125	Vista parcial de la zona est en el moment final dels treballs.
023-14-126	Vista parcial de la zona propera a la canalització 20006 en el moment final dels treballs.
023-14-127	Vista parcial de la zona propera a la canalització 20006 en el moment final dels treballs.
023-14-128	Vista parcial de la zona propera a la canalització 20006 en el moment final dels treballs.
023-14-129	Alçat del mur 20001 en relació amb la canalització 20006.
023-14-130	Vista del mur 20001 a la zona de 20005.
023-14-131	Vista parcial del mur 20001 amb 20005 i 20006.
023-14-132	Enderroc de pedres a la zona de la canalització 20006.
023-14-133	Enderroc de pedres a la zona de la canalització 20006.
023-14-134	Vista zenital del sector oest del jaciment al final dels treballs.
023-14-135	Part del mur 20001 a la zona de l'enderroc 30020.
023-14-136	Vista zenital del mur 20001 a la zona retallada per 30031.
023-14-137	Vista zenital del mur 20001 a la zona retallada per 30031.
023-14-138	Vista zenital de la paret de l'estructura de combustió 20010
023-14-139	Vista zenital de la paret i el paviment de l'estructura de combustió 20010

Llistat de fotografies de la intervenció arqueològica portada a terme al carrer Avinyó,15 (Ciutat Vella- Barcelona). Codi-023-14

023-14-140	Relació entre 20004 i 20010.
023-14-141	Vista zenital de la paret de l'estructura de combustió 20010 i 20004
023-14-142	Vista en alçat del mur 20001 a la zona del retall.
023-14-143	Vista en alçat del mur 20001 a la zona del retall.
023-14-144	Vista en alçat del mur 20001 a la zona del retall.
023-14-145	Vista en alçat del mur 20001 a la zona del retall.
023-14-146	Vista en alçat del mur 20001 a la zona del retall.
023-14-147	Vista en alçat del mur 20001 a la zona del retall.
023-14-148	Vista en alçat del mur 20001 a la zona del retall.
023-14-149	Vista en alçat del mur 20001 a la zona del retall.
023-14-150	Vista en alçat del mur 20001 a la zona del retall. Detall.
023-14-151	Vista en alçat del mur 20001 a la zona del retall.
023-14-200	Juliol 2014. Campanya d'extracció de pintures murals, a la fotografia es pot veure al restaurador a l'inici dels treballs.
023-14-201	Juliol 2014. Campanya d'extracció de pintures murals, a la fotografia es pot veure al restaurador a l'inici dels treballs.
023-14-202	Juliol 2014. Campanya d'extracció de pintures murals, a la fotografia es pot veure al restaurador a l'inici dels treballs.
023-14-203	Juliol 2014. Vista de les pintures extretes per sectors.
023-14-204	Juliol 2014. Grup de pintures del sector 3.
023-14-205	Juliol 2014. Grup de pintures del sector 3.
023-14-206	Juliol 2014. Grup de pintures del sector 2.
023-14-207	Juliol 2014. Grup de pintures del sector 2.
023-14-208	Juliol 2014. Localització dels sectors 1 i 2.
023-14-209	Juliol 2014. Grup de pintures del sector 1.
023-14-210	Juliol 2014. Grup de pintures del sector 1.
023-14-211	Juliol 2014. Grup de pintures del sector 1.
023-14-212	Juliol 2014. Vista general dels grups de pintures als seus sectors.
023-14-213	Juliol 2014. Vista general dels grups de pintures als seus sectors.
023-14-214	Juliol 2014. Grup de pintures del sector 1.
023-14-215	Juliol 2014. Vista general dels grups de pintures als seus sectors.
023-14-216	Juliol 2014. Vista del sector 1, on es pot veure el gruix del formigó i el pilot.
023-14-217	Juliol 2014. Vista del sector 1, on es pot veure el gruix del formigó i el pilot.



Annex materials arqueològics

UJE	NÚM	FRAGMENTS	CODI	FORMA	TIPOLOGIA	TÈCNICA	PASTA	DECORACIÓ E	DECORACIÓ I	ACABAT E	ACABAT I	CRONOLOGIA	OBSERVACIONS	RESTAURACIÓ	FOTOGRAFIA	DIBUIX	MAGATZEM
30002		1	13106	SF		MO	AO										
30002	1	1	13106	PE		MO	AO						MARCA TERRISSAIRE. IIRPC...				
30002		1	13111	PE		MO	AO										
30002		1	13204	FO		TO	AO						POSSIBLE MARCA				
30002		6	13250	SF	FIN	TO	AO										
30002		2	13258	CR	CSS	TO	AO										
30002		1	13258	SF	CSS	TO	AO										
30002		1	13258	SF	PTA	TO	AO										
30002		1	13258	VO	TAP	TO	AO										
30002		1	13310	SF		TO	AO										
30002		12	50013										VERMELL-BLANC				
30005		2	12053	SF		TO	AO										
30005		2	12054	VO	GET	TO	AO						MATEIXA PEÇA. AMB NANSA				
30005		1	12054	NA	FIN	TO	AO										
30005		1	12054	NA	FIN	TO	AO										
30005		1	13100	SF		MO	AO		EN	EN			INT.VERMELLA.POSSIBLE LUCENTE O B				
30005		5	13104	SF		MO	AO										
30005		2	13104	PE		MO	AO										
30005		2	13104	VO	PUCCI X	MO	AO										
30005		1	13104	VO	HALTERN 14	MO	AO										
30005		1	13111	SF		MO	AO										
30005		1	13150	PE		TO	AO										
30005		1	13155	SF		TO	AO	BB					FULLES DE PINYA				
30005		90	13250	SF		TO	AO										
30005		1	13250	NA	GER	TO	AO										
30005		6	13250	VO	FIN	TO	AO										
30005		1	13250	PE		TO	AO										
30005		1	13250	FO		TO	AO										
30005	1	1	13250	NA	GER	TO	AO						MARCA TERRISSER. QVA				
30005		1	13250	FO	UGU	TO	AO						VERNIS FOSC INTERIOR				
30005		1	13250	PE		TO	AO		EN				VERMELLA, PASTA MICACEA.				
30005		2	13251	PE		TO	AO						MATEIXA PEÇA				
30005		3	13251	PE		TO	AO						MATEIXA PEÇA				
30005		1	13251	NA	GER	TO	AO										
30005		2	13251	VO	OLL	TO	AO										
30005		1	13251	PE		TO	AO										
30005		1	13257	VO	TAP	TO	AO										
30005		1	13258	SF	TAP	TO	AO										
30005		6	13258	SF		TO	AO										
30005		1	13258	NA	OLL	TO	AO										
30005		1	13300	AN		TO	AO										
30005		1	13300	SF		TO	AO						RETALLADA EN RODO				
30005		1	13300	VO		TO	AO						TRENCADA				
30005		1	13300	NA		TO	AO										
30005		47	13300	SF		TO	AO										
30005		1	13309	VO	DRESSEL 20	TO	AO										
30005		3	13310	NA		TO	AO										
30005		1	13310	VO	DRESSEL 2-4	TO	AO										
30005		1	13310	VO	PASCUAL 1	TO	AO										
30005		1	13310	SF		TO	AO						RETALLADA EN RODO				
30005		1	13310	PI		TO	AO						PASSAT DE COCCIÓ				

30005		62	13310	SF			TO	AO											
30005		1	13320	SF				MA	AO										
30005		5	13400	SF			TO	GO											
30005		1	13400	VO	CSS		TO	AO											
30005		13	13402	SF			TO	GR											
30005		4	13402	VO	OLL		TO	GO											
30005		2	13402	NA			TO	AO											
30005		1	15000		PTR														
30005		1	20001		HAM														
30005		1	20001		ATI														
30005		1	20002		PCL														
30005		1	50008																
30005		1	50012																
30005		4	50015																
30005		31	60051																
30005	2	1	13106	PE	COP		MO	AO								MARCA TERRISSER. OFFRMO			
30006		2	13100	SF			MO	AO											
30006		3	13104	SF			MO	AO											
30006	1	3	13104	PS			MO	AO								MATEIXA PEÇA. MARCA TERRISAIRE I GRAFIT			
30006		2	13104	VO	GOUD.18		MO	AO								MATEIXA PEÇA			
30006		1	13104	VO	MADG.565		MO	AO											
30006		1	13104	VO			MO	AO								TRENCADA			
30006		1	13204	NA			MO	AO											
30006		1	13204	MA			MO	AO											
30006		1	13205				MO	AO			EN					OCRE-TARONJA			
30006		51	13250	SF			TO	AO											
30006		1	13250	SD	CAN		TO	AO											
30006		3	13250	VO	GIB		TO	AO											
30006		6	13250	VO	GER		TO	AO											
30006		1	13250	VO	FOB		TO	AO											
30006		3	13250	VO	FIN		TO	AO											
30006		1	13250	VO	TAP		TO	AO											
30006		3	13251	VO			TO	AO											
30006		2	13256	VO	PTA		TO	AO											
30006		2	13258	SF			TO	AO											
30006		9	13300	SF			TO	AO											
30006		2	13309	SF			TO	AO											
30006		1	13310	VO	PASCUAL 1		TO	AO											
30006		3	13310	NA			TO	AO											
30006		53	13310	SF			TO	AO											
30006		1	13400	SF			TO	GO											
30006		13	13402	SF			TO	GR											
30006		2	13402	FO			TO	GR											
30006		1	13402	VO	OLL		TO	GR											
30006		1	15000		PTR											AMB ESTRELLA INCISA			
30006		2	20002		CLA														
30006		1	50015													RETALLADA EN RODÓ			
30006		13	60051																
30008		33	13309	PI			TO	AO											
30009		1	12054	VO	BOL		TO	AO											
30009		1	13056	SF			TO	AO											
30009		1	13104	SF			TO	AO											
30009		29	13250	SF			TO	AO											
30009		2	13250	VO			TO	AO											
30009		1	13251	VO			TO	AO											
30009		1	13251	SF			TO	AO											
30009		1	13310	VO	PASCUAL 1		TO	AO											
30009		7	13310	SF			TO	AO											
30009		1	13320	SF			MA	AO											

30009	2	13400	SF		TO	GR														
30009	1	13400	SF		TO	GO														
30009	1	50005																		
30009	1	60051																		
30010	1	13100	SF		MO	AO														
30010	1	13104	SF		MO	AO														
30010	1	13108	SF		MO	AO	MO													
30010	23	13250	SF		TO	AO														
30010	1	13251	VO		TO	AO														
30010	1	13258	PE	PTA	TO	AO														
30010	1	13258	SF	CSS	TO	AO														
30010	6	13300	SF		TO	AO														
30010	14	13310	SF		TO	AO														
30010	1	13400	SF		TO	GO														
30010	4	13402	SF		TO	AR														
30010	3	30003																		
30010	4	60051																		
30012	2	13130	SF		TO	AO														
30012	7	13250	SF	FIN	TO	AO														
30012	1	60051																		
30013	5	13250	SF																	
30013	7	13300	SF																	
30013	13	50013																		VERMELL-BLANC
30014	1	70000																		INTERIOR FORN.
30015	1	13107	VO	MAG.52	MO	AO					NERÓ									
30015	2	13250	SF		TO	AO														
30015	4	13258	VO	OSTIA III- 332	TO	AO														
30015	1	13258	VO	LAMB. 9A	TO	AO														
30015	1	13258	VO	OSTIA III-267	TO	AO														
30015	1	13258	PE		TO	AO														
30015	6	13258	SF		TO	AO														
30015	10	13300	SF		TO	AO														
30015	1	13310	SF		TO	AO														RETALLADA EN RODÓ
30015	2	13312	SF		TO	AO														
30015	1	13400	VO	TAP	TO	AO														
30015	1	13402	SF		TO	GR														
30015	2	13402	SF		TO	AR														
30015	1	30000	SF																	
30015	8	50013																		GROC, VERMELL, BLANC.
30015	2	50015																		
30015	1	60051																		
30016	1	13258	VO	PTA	TO	AO														
30016	1	13310	SF		TO	AO														
30018	1	13104	SF		MO	AO														
30018	3	13106	SF		MO	AO														
30018	2	13108	SF		MO	AO														
30018	1	13108	SF		MO	AO	MO													
30018	1	13108	VO	DRAG.37	MO	AO														
30018	32	13250	SF		TO	AO														
30018	1	13250	NA		TO	AO														
30018	1	13250	FO		TO	AO														
30018	3	13258	CR	CSS	TO	AO														
30018	1	13258	PE	PTA	TO	AO														
30018	2	13258	VO	PTA	TO	AO														
30018	7	13258	SF	PTA	TO	AO														
30018	8	13258	SF	CSS	TO	AO														
30018	2	13258	VO	LAMB 9A	TO	AO														
30018	1	13258	VO	OSTIA III,267	TO	AO														
30018	4	13300	SF		TO	AO														



30019		6	50015																	
30019		11	60051																	
30021		2	13250	SF					TO	AO										
30021		1	13250	VO	TAP				TO	AO										
30021		1	13250	VO	GET				TO	AO										
30021		1	13258	SF	PTA				TO	AO										
30021		1	13310	SF					TO	AO										
30021		1	13400	NA					TO	AO										AMB MORTER
30021		1	13402	SF					TO	GR										
30021		1	20002		CLA															
30021		3	60051																	
30021		1	60051																	ULLAL DE PORC
30022		1	12053	SF					TO	AO										RODADA
30022		1	13108	SF					MO	AO	MO									
30022		1	13120	VO					MO	AO	RO									
30022		1	13155	FO					MO	AO										
30022		9	13250	SF					TO	AO										
30022		1	13250	PE					TO	AO										
30022		1	13250	NA					TO	AO										
30022		2	13250	VO	GET				TO	AO										
30022		1	13250	AN	GET				TO	AO										
30022		1	13258	VO	LAMB 10B				TO	AO										
30022		1	13258	PE	PTA				TO	AO										
30022		5	13258	SF					TO	AO										
30022		1	13258	VO	CSS				TO	AO										
30022		9	13300	SF					TO	AO										
30022		3	13309	SF					TO	AO										
30022		7	13312	SF					TO	AO										
30022		6	13400	SF					TO	AO										
30022		1	13400	VO	OLL				TO	AO										
30022		2	13402	SF					TO	AO										
30022		3	14002	SF					TO	AO										
30022		1	14002	FO					TO	AO										
30022		1	14003	SF					TO	AO										TACA VERDA
30022		5	50005																	
30022		1	60051																	
30024		2	13104	SF					MO	AO										
30024		1	13106	SF					MO	AO	MO									
30024		1	13108	SF					MO	AO										
30024		2	13238	CR	CSS				TO	AO										
30024		62	13250	SF					TO	AO										
30024		1	13250	AN					TO	AO										
30024		1	13250	VO	GET				TO	AO										AMB NANSA
30024		1	13250	VO	GER				TO	AO										
30024		3	13250	PE					TO	AO										
30024		3	13250	FO					TO	AO										
30024		2	13250	VO					TO	AO										
30024		1	13250	SF					TO	AO										EN
30024		1	13258	VO	LAMB 10 A				TO	AO										VERMELLA
30024		4	13258	VO	LAMB 9A				TO	AO										
30024		1	13258	VO	OSTIA III,267				TO	AO										
30024		1	13258	VO	OSTIA III,170				TO	AO										
30024		3	13258	VO	HAYES 198				TO	AO										MATEIXA PEÇA
30024		1	13258	NA	OLL				TO	AO										
30024		3	13258	VO	OSTIA I,263				TO	AO										
30024		4	13258	SF	CSS				TO	AO										
30024		9	13258	SF	TAP				TO	AO										
30024		54	13300	SF					TO	AO										
30024		8	13309	SF					TO	AO										

30024		1	13309	NA		TO	AO													
30024		10	13310	SF		TO	AO													
30024		1	13310	AN		TO	AO													
30024		1	13310	NA		TO	AO													
30024		1	13310	SF		TO	AO													RETALLADA EN RODÓ
30024		1	13310	VO		TO	AO													TRENCADA
30024		25	13312	SF		TO	AO													
30024		1	13312	VO		TO	AO													
30024		1	13312	VO	KEAY LXII	TO	AO													
30024		1	13400	NA	SITRA	TO	AO													
30024		5	14002	SF		TO	AO													
30024		1	14002	FO		TO	AO													
30024		1	14002	PE		TO	AO													
30024		1	14002	NA		TO	AO													
30024	1	1	14003	VO	GIB	TO	AO													
30024	2	1	14003	VO	OLL	TO	AO													
30024	3	1	14003	VO	POA	TO	AO													
30024		1	20001		ANL															MIG, AMB ESPAI PER ENCAIX DE PEDRA.
30024		1	30000	SF																
30024		1	30000	VO																
30024		5	50005																	
30024		1	50015																	
30024		1	50015																	RETALLADA EN RODÓ
30024		33	60051																	
30024		1	60053																	
30024		1	60054																	
30024		1		VO	DRESSEL 7-11	TO	AO													
30025		1	12053	SF		TO	AO													
30025		2	13104	SF		MO	AO													
30025		1	13108	SF		MO	AO													
30025		1	13111	VO	LAMB 9a	MO	AO													100-160 dC
30025		1	13111	PE		MO	AO													
30025		1	13111	SF		MO	AO													
30025		1	13150	VO	MAYET II	MO	AO													
30025		1	13204	FO		MO	AO				EN									MARRÓ
30025		6	13250	SF		TO	AO													
30025		1	13250	FO		TO	AO													
30025		1	13250	VO	GET	TO	AO													
30025		1	13250	NA	GER	TO	AO													
30025		1	13251	VO	GET	TO	AO													
30025		12	13258	SF	CSS	TO	AO													
30025		8	13258	SF	TAP	TO	AO													
30025		3	13258	VO	LAMB. 10A	TO	AO													
30025		2	13258	VO	OSTIA III-332	TO	AO													
30025		1	13258	VO	OSTIA III,267	TO	AO													
30025		15	13300	SF		TO	AO													
30025		3	13310	SF		TO	AO													
30025		1	13400	SF		TO	AO													
30025		2	60051																	
30025		1	13400	VO																
30026		5	13108	SF		MO	AO													
30026		1	13108	SF		MO	AO				MO									
30026		1	13108	VO	DRAG.37	MO	AO													TRENCADA
30026		8	13111	SF		MO	AO													
30026	1	1	13111	VO	LAMB 19 BIS	MO	AO													2/2 II- INICI III dC
30026		1	13111	VO	LAMB 4/36 A	MO	AO													
30026		1	13150	SF		MO	AO				BB									
30026		1	13206	DI		MO	AO													VERMELLA
30026		1	13206	FO		MO	AO													VERMELLA

30026		1	13206	NA		MO	AO			EN					VERMELLA				
30026			13250	VO	GIB		TO	AO											
30026		98	13250	SF			TO	AO											
30026		5	13250	FO			TO	AO											
30026		3	13250	PE			TO	AO											
30026		1	13250	VO	TAP		TO	AO											
30026		4	13250	VO	GET		TO	AO											
30026		1	13250	AN	GER		TO	AO											
30026		2	13250	VO	GER		TO	AO											
30026		1	13256	SF			TO	AO											
30026		33	13258	SF	CSS		TO	AO											
30026		33	13258	SF	TAP		TO	AO											
30026		2	13258	PE	TAP		TO	AO											
30026		17	13258	VO	TAP		TO	AO											
30026		10	13258	VO	LAMB 10A		TO	AO											
30026		4	13258	VO	OSTIA III-267		TO	AO											
30026		38	13300	SF			TO	AO											
30026		27	13312	PI			TO	AO											
30026		7	13402	SF			TO	GR							MATEIXA PEÇA. AMB GRAFIT D'ASPA				
30026		1	13402	AN			TO	GR											
30026		2	13402	VO	OLL		TO	AO											
30026		1	20001		XIN														
30026		1	20001		ATI														
30026		4	30000	SF															
30026		1	30000	VO															
30026		1	50006																
30026		7	60051																
30026		1	60054																
30026		1		SF											VIDRADA, VERD FOSC EXT.CLAR INT. PASTA GRISA				
30027		1	12054	VO	GET		TO	AO											
30027		1	12054	VO	PTT		TO	AO											
30027		1	13104	SF			MO	AO											
30027		1	13108	SF			MO	AO											
30027		1	13108	VO	DRAG.37		MO	AO											
30027		2	1	13108	VO	DRAG.37	MO	AO											
30027		1	13108	VO	DRAG.33		MO	AO											
30027		1	13111	VO	LAMB.1B		MO	AO							FINALS I-MITJANS II				
30027		1	13111	VO	LAMB.7A		MO	AO							SEGLE II				
30027		1	13150	SF			MO	AO											
30027		2	13206	FO			MO	AO											
30027		1	13206	DI			MO	AO											
30027		29	13250	SF			TO	AO											
30027		3	13250	FO			TO	AO											
30027		2	13250	VO	GER		TO	AO											
30027		1	13258	NA	OLL		TO	AO											
30027		9	13258	SF	TAP		TO	AO											
30027		14	13258	SF	CSS		TO	AO											
30027		5	13258	VO	TAP		TO	AO											
30027		1	13258	VO	OSTIA III-267		TO	AO											
30027		3	13258	VO	LAMB.10A		TO	AO											
30027		1	13258	VO	LAMB.9A		TO	AO											
30027		5	13300	SF			TO	AO							PASTA VERMELLA, ESCATADA				
30027		1	13300	AN			TO	AO											
30027		11	13300	SF			TO	AO											
30027		7	13309	SF			TO	AO											
30027		6	13310	SF			TO	AO											
30027		1	13400	AN			TO	AO											
30027		1	13400	AG			TO	AO											
30027		6	13402	SF			TO	AO											



30027		1	13402	VO	OLL	TO	GR												
30027		1	13402	SF		TO	AO	IN											
30027		1	15000		PTR														
30027		1	30000	SF															
30027		1	50005																
30027		8	60051																
30027		4	60051																
30028		1	13114	VO	HAYES 50	MO	AO					230-300							
30028		1	13250	SF		TO	AO												
30029		1	13111	SF		MO	AO												
30029		1	13111	PE		MO	AO												
30029		3	13250	SF		TO	AO												
30029		2	13258	SF		TO	AO												
30029		1	13258	PE	PTA	TO	AO												
30026		1	60001		AGU														
30034		19	50013																
30034		13	50013																
30034		15	50013																

## **Catàleg de materials arqueològics recuperats a la intervenció del carrer Avinyó,15. Codi 023-14.**

### Làmina 1.

**023-14-30002-1-** Fragment de peu de bol de terra sigil·lada sudgal·lica. Conserva parcialment la marca de terrissaire “ IIPPO...”. Pasta i vernís típic.

**023-14-30005-1-** Fragment de nansa i paret de gerra de ceràmica comuna romana de procedència local. A la base de la nansa conserva la marca “QVA”. Pasta depurada de color crema. La mateixa marca es documenta a àmfores de producció local. Cronologia del segle I dC.

### Làmina 2.

**023-14-30005-2-** Fragment de peu de bol de terra sigil·lada sudgal·lica de la que no es pot especificar la forma. Conserva la marca de terrissaire “ OFERMO” i un grafit a la part inferior. Pasta i vernís típic.

### Làmina 3.

**023-14-30006-1-** Fragment de perfil sencer de pàtera de terra sigil·lada itàlica de la forma Ettingler 18 datada entre el 15 aC i el 30 dC. Conserva la marca de terrissaire “BARBRU” i un grafit a la part inferior. Pasta i vernís típic.

### Làmina 4.

**023-14-30024-1-** Fragment de vora de forma oberta de ceràmica comuna vidrada. Pasta de tonalitat salmó depurada i amb acabat vidriat a l'exterior de color verdós.

**023-14-30024-2-** Fragment de vora de d'olla de ceràmica comuna vidrada. Pasta de tonalitat vermellova depurada i amb acabat vidriat interior i exterior de color verdós melat.

### Làmina 5.

**023-14-30024-1-** Fragment de vora de poal de ceràmica comuna vidrada. Pasta entre vermellova o salmó depurada i amb acabat vidriat a l'exterior de color verdós melat.

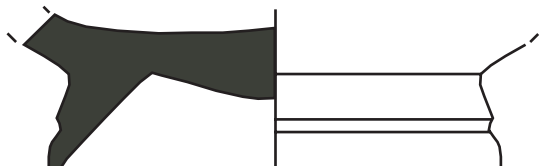
**023-14-30026-1-** Fragment de vora de ceràmica terra sigil·lada clara A de la forma Lamboglia 19 bis o Hayes 21 amb una cronologia de segona meitat del II- inici de III dC. Pasta i vernís típic. Amb decoració de rodeta a la part exterior de la vora.

Làmina 6.

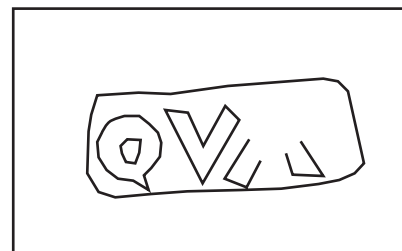

**023-14-30027-1-** Pondus troncocònic amb forat pel pas del fil al costat més llarg. A la part superior presenta un aspa incisa.

Làmina 7.

**023-14-30027-2-** Fragment de vora de bol de terra sigil·lada hispànica de la forma Dragendorff 37. Pasta i vernís típic. Conserva part de decoració a motllo on es pot veure un cercle.



023-14-30002-1



023-14-30005-1



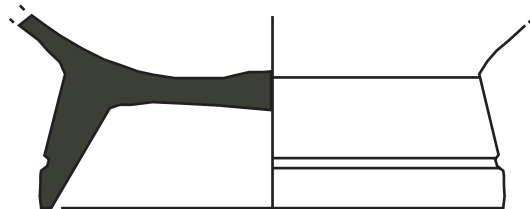
INTERVENCIÓ: Avinyó, 15.  
Ciutat Vella-Barcelona- Barcelonès

Codi-023/14

Direcció i dibuix: J. Huertas

LÀM.

1



023-14-30005-2



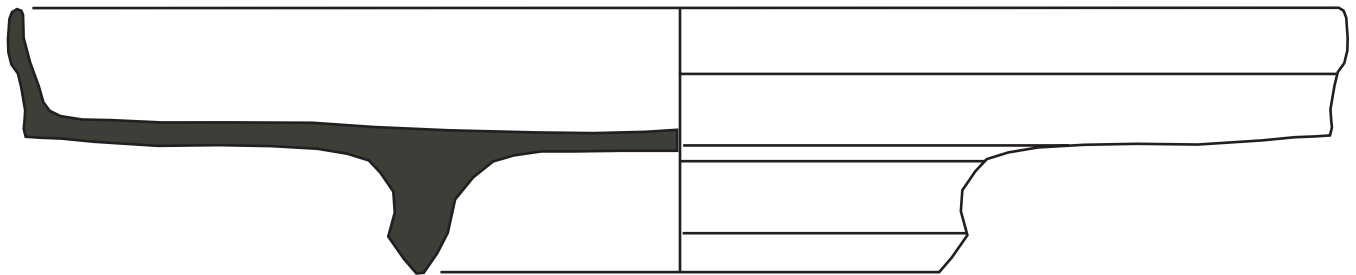

INTERVENCIÓ: Avinyó, 15.  
Ciutat Vella-Barcelona- Barcelonès

Codi-023/14

Direcció i dibuix: J. Huertas

LÀM.

2



023-14-30006-1




INTERVENCIÓ: Avinyó, 15.  
Ciutat Vella-Barcelona- Barcelonès

Codi-023/14

Direcció i dibuix: J. Huertas

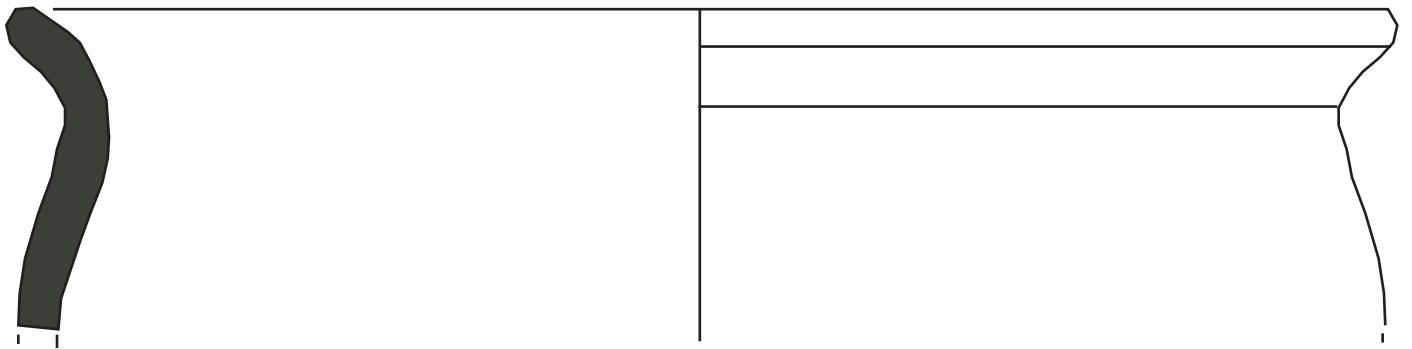
LÀM.

3



023-14-30024-1

0 5 cm



023-14-30024-2

0 5 cm



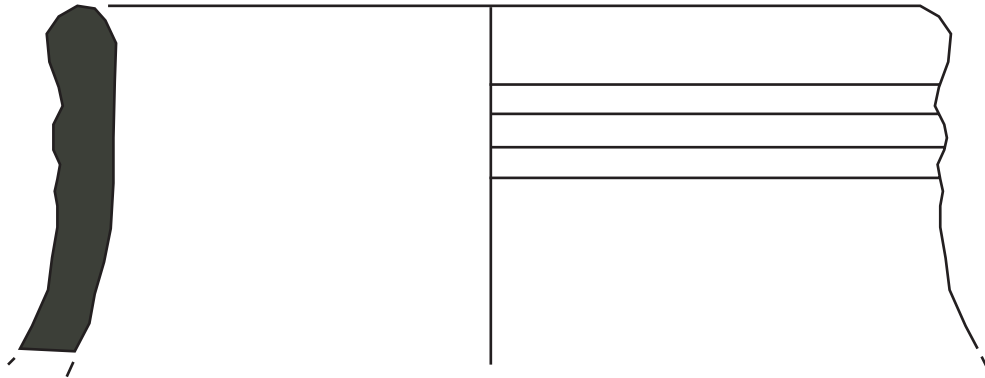
INTERVENCIÓ: Avinyó, 15.  
Ciutat Vella-Barcelona- Barcelonès

Codi-023/14

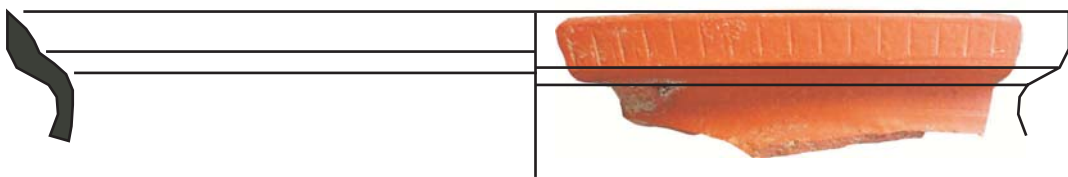
Direcció i dibuix: J. Huertas

LÀM.

4



023-14-30024-3



023-14-30026-1



INTERVENCIÓ: Avinyó, 15.  
Ciutat Vella-Barcelona- Barcelonès


Codi-023/14

Direcció i dibuix: J. Huertas

LÀM.

5





023-14-30027-1

0 5 cm


INTERVENCIÓ: Avinyó, 15.  
Ciutat Vella-Barcelona- Barcelonès

Codi-023/14

Direcció i dibuix: J. Huertas

LÀM.

6



023-14-30027-2



INTERVENCIÓ: Avinyó, 15.  
Ciutat Vella-Barcelona- Barcelonès

Codi-023/14

Direcció i dibuix: J. Huertas

LÀM.

7

Resolució



Expedient R/N 470 K121 N-BCN-2014/1-10676: d'autorització de la intervenció arqueològica preventiva d'excavació a: carrer Avinyó 15, Barcelona (Barcelonès), segons el procediment establert en l'article 14 i següents del Decret 78/2002, de 5 de març de 2002, del Reglament de protecció del patrimoni arqueològic i paleontològic.

### Antecedents

1. Els anys 2003 i 2004, amb motiu de la rehabilitació i condicionament de l'edifici antiga seu del Departament d'Hisenda de l'Ajuntament de Barcelona al número 15 del carrer Avinyó, es va dur a terme una intervenció arqueològica que va documentar les restes de la línia defensiva tardoromana, la zona de l'*intervallum* i les restes d'una domus d'època romana, a més de diverses restes d'altres fases cronològiques.

### Fets

1. El dia 25 de febrer de 2014 (registre d'entrada núm. 00286/0421E), el senyor Josep Lluís Alay, director de Patrimoni, Museus i Arxius. Ajuntament de Barcelona va presentar una petició d'intervenció arqueològica preventiva d'excavació al carrer Avinyó número 15 de Barcelona sota la direcció de l'arqueòloga Josefa Huertas Arroyo del 10 de març al 4 d'abril 2014.
2. El dia 28 de febrer de 2014 la tècnica arqueòloga dels Serveis Territorials a Barcelona va emetre informe favorable sobre la sol·licitud esmentada.
3. El dia 28 de febrer de 2014 el Servei d'Arqueologia i Paleontologia va proposar autoritzar la intervenció.

### Motivació

Projecte museogràfic de les restes romanes documentades a la finca (domus).

### Fonaments de dret

1. Article 47 i següents de la Llei 9/1993, de 30 de setembre, del patrimoni cultural català (DOGC núm. 1807).
2. Decret 78/2002, de 5 de març de 2002, del Reglament de protecció del patrimoni arqueològic i paleontològic (DOGC núm. 3594).
3. Decret 304/2011, de 29 de març, de reestructuració del Departament de Cultura (DOGC núm. 5849, de 31.3.2011); i Resolució CMC/254/2010, de 8 de gener, de delegació de competències de la persona titular de la Direcció General del Patrimoni Cultural en les persones directores dels Serveis Territorials del Departament de Cultura i Mitjans de Comunicació (DOGC núm. 5566, de 12.2.2010).

### Resolució

Per tot això, **resolc**:

1. **Autoritzar** una intervenció arqueològica preventiva d'acord amb les següents dades i condicions:

Lloc de la intervenció: carrer Avinyó 15, Barcelona (Barcelonès). Data 19 MAR. 2014

Muntaner, 221  
08036 Barcelona  
Telèfon 933 63 28 70  
Fax 933 63 28 78

Generalitat de Catalunya  
Departament de Cultura  
Serveis Territorials a Barcelona

Faig constar que aquesta còpia  
reprodueix fidelment l'original.



Persona o institució autoritzada: ICUB. Ajuntament de Barcelona..  
Direcció de la intervenció arqueològica: Josefa Huertas Arroyo.  
Activitat autoritzada: excavació.  
Termini de realització de la intervenció: del 10 de març al 4 d'abril de 2014  
Lloc de dipòsit provisional de les restes: Magatzem MUHBA

La intervenció arqueològica o paleontològica autoritzada haurà de ser realitzada d'acord amb les disposicions de la Llei 9/1993, del patrimoni cultural català, i del Decret 78/2002, del Reglament de protecció del patrimoni arqueològic i paleontològic, així com en els termes descrits en la documentació presentada per a la tramitació de l'expedient.

El termini de dos anys previst per a la presentació de la memòria, s'entendrà que comença a comptar a partir del dia en què ha finalitzat la intervenció.

2. Notificar aquesta resolució, que no exhaureix la via administrativa, a la persona o entitat interessada i comunicar-li que contra aquesta pot interposar-hi recurs d'alçada davant el conseller de Cultura, en el termini d'un mes a comptar de l'endemà de la recepció d'aquesta notificació.

Notificar, així mateix, aquesta resolució a l'ajuntament del municipi afectat, i comunicar-li que contra aquesta pot interposar-hi recurs contenciós administratiu davant el Tribunal Superior de Justícia de Catalunya, en el termini de dos mesos a comptar de l'endemà de la recepció d'aquesta notificació. Potestativament, dins el mateix termini, podrà efectuar el requeriment previ previst a l'article 44 de la Llei 29/1998, de 13 de juliol, de la jurisdicció contenciosa administrativa.

P.d. Resolució CMC/254/2010, DOGC 12.2.2010

La directora

M. Àngels Torras Ripoll  
Barcelona, 28 de febrer de 2014





Expedient R/N 470 K121 N-BCN-2014/2-11169: d'autorització de pròrroga de la intervenció arqueològica preventiva a: carrer Avinyó 15, Barcelona (Barcelonès), segons el procediment establert en l'article 14 i següents, del Decret 78/2002, de 5 de març, del reglament de protecció del patrimoni arqueològic i paleontològic.

#### Antecedents

1. Els anys 2003 i 2004, amb motiu de la rehabilitació i condicionament de l'edifici antiga seu del Departament d'Hisenda de l'Ajuntament de Barcelona al número 15 del carrer Avinyó, es va dur a terme una intervenció arqueològica que va documentar les restes de la línia defensiva tardoromana, la zona de l'*intervallum* i les restes d'una domus d'època romana, a més de diverses restes d'altres fases cronològiques.
2. El dia 25 de febrer de 2014 (registre d'entrada núm. 00286/0421E), el senyor Josep Lluís Alay, director de Patrimoni, Museus i Arxius. Ajuntament de Barcelona va presentar una petició d'intervenció arqueològica preventiva d'excavació al carrer Avinyó número 15 de Barcelona sota la direcció de l'arqueòloga Josefa Huertas Arroyo del 10 de març al 4 d'abril 2014, que fou resolta favorablement.

#### Fets

1. El dia 11 de juliol de 2014 (registre d'entrada núm. 001064/0401E), el senyor Josep Lluís Alay, director de Patrimoni, Museus i Arxius. Ajuntament de Barcelona va presentar una petició de pròrroga d'intervenció arqueològica preventiva d'excavació i ampliació de projecte al carrer Avinyó número 15 de Barcelona sota la direcció de l'arqueòloga Josefa Huertas Arroyo del 23 al 25 de juliol de 2014.
2. El dia 21 de juliol de 2014 l'arqueòloga dels Serveis Territorials a Barcelona va emetre informe favorable sobre l'esmentada sol·licitud.
3. El dia 21 de juliol de 2014, el Servei d'Arqueologia i Paleontologia va proposar autoritzar la intervenció.

#### Motivació

Projecte museogràfic de les restes romanes documentades a la finca (domus).

#### Fonaments de dret

1. Article 47 i següents de la Llei 9/1993, de 30 de setembre, del patrimoni cultural català (DOGC núm. 1807, d'11.10.1993).
2. Article 14 i següents del Decret 78/2002, de 5 de març, del Reglament de protecció del patrimoni arqueològic i paleontològic (DOGC núm. 3594, de 13.3.2002).
3. Decret 304/2011, de 29 de març, de reestructuració del Departament de Cultura (DOGC núm. 5849, de 31.3.2011); i Resolució CMC/254/2010, de 8 de gener, de delegació de competències de la persona titular de la Direcció General del Patrimoni Cultural en les persones directores dels Serveis Territorials del Departament de Cultura i Mitjans de Comunicació (DOGC núm. 5566, de 12.2.2010).



Generalitat de Catalunya  
Departament de Cultura i Mitjans de Comunicació  
Serveis Territorials a Barcelona

Data - 1 AGO. 2014

Faig constar que aquesta còpia  
reproduceix fidelment l'original.



## Resolució

Per tot això, **resolc:**

1. **Autoritzar** la pròrroga d'una intervenció arqueològica preventiva d'acord amb les dades i condicions següents:

Lloc de la intervenció: carrer Avinyó 15, Barcelona (Barcelonès).

Persona o institució autoritzada ICUB (Institut de Cultura de Barcelona). Ajuntament de Barcelona.

Direcció de la intervenció arqueològica: Josefa Huertas Arroyo

Activitat autoritzada: excavació, ampliació de projecte.

Termini de realització de la intervenció: del 23 al 25 de juliol de 2014.

Lloc de dipòsit provisional de les restes: Magatzem MUHBA.

La intervenció arqueològica o paleontològica autoritzada haurà de ser realitzada en els termes descrits en la documentació presentada per a la tramitació de l'expedient i d'acord amb les disposicions de la Llei 9/1993, del patrimoni cultural català, i del Decret 78/2002, del reglament de protecció del patrimoni arqueològic i paleontològic.

El termini de dos anys previst per a la presentació de la memòria, s'entendrà que comença a comptar a partir del dia en què ha finalitzat la intervenció.

2. Notificar aquesta resolució, que no exhaureix la via administrativa, a la persona o entitat interessada i comunicar-li que contra aquesta pot interposar-hi recurs d'alçada davant el conseller de Cultura, en el termini d'un mes a comptar de l'endemà de la recepció d'aquesta notificació.

Notificar, així mateix, aquesta resolució a l'ajuntament del municipi afectat, i comunicar-li que contra aquesta pot interposar-hi recurs contenciós administratiu davant el Tribunal Superior de Justícia de Catalunya, en el termini de dos mesos a comptar de l'endemà de la recepció d'aquesta notificació. Potestativament, dins el mateix termini, podrà efectuar el requeriment previ previst a l'article 44 de la Llei 29/1998, de 13 de juliol, de la jurisdicció contenciosa administrativa.

P.d. Resolució CMC/254/2010, DOGC 12.2.2010

La directora

M. Àngels Torras Ripoll

Barcelona, 21 de juliol de 2014



Data - 1 AGO. 2014

Faig constar que aquesta còpia  
reproduïx fidelment l'original.